АКТ ГОСУДАРСТВЕННОЙ ИСТОРИКО-КУЛЬТУРНОЙ ЭКСПЕРТИЗЫ

Раздел по обеспечению сохранности объекта культурного наследия федерального значения «Городище Вщиж – столица одного из русских княжеств» при проведении работ по объекту «Газопровод-ввод до границ земельного участка, расположенного по адресу: 242726, Россия, Брянская обл., Жуковский р-н, Вщиж с., Славянская ул., д. №1»

Настоящее заключение государственной историко-культурной экспертизы оформлено в виде акта в соответствии с Федеральным законом от 25.06.2002№ 73-ФЗ «Об объектах культурного наследия (памятниках истории и культуры) народов Российской Федерации», Положением о государственной историко-культурной экспертизе, утвержденным постановлением Правительства Российской Федерации от 25.04.2024 № 530 в электронном виде и подписано усиленной квалифицированной электронной подписью.

1. Общие сведения

1.	**Дата начала проведения экспертизы**	05.05.2026 г.
2.	**Дата окончания проведения экспертизы**	13.05.2026 г.
3.	**Заказчик проведения экспертизы**	ООО НПЦ «ЦЕРА»
4.	**Место проведения экспертизы**	г. Оренбург

2. Сведения об эксперте:

ФИО	Файзуллин Ильдар Асхатович
Образование	Высшее
Специальность	История
Ученая степень (звание)	Кандидат исторических наук
Стаж работы	16 лет
Место работы и должность	Ведущий научный сотрудник отдела научных исследований ФГБОУ ВО «Оренбургский государственный педагогический университет»
Реквизиты аттестации	Приказ Министерства культуры Российской Федерации «Об аттестации экспертов по проведению государственной историко-культурной экспертизы» № 1635 от 11 сентября 2025 г. • Документы, обосновывающие изменение категории историко-культурного значения объекта культурного

	наследия, границ территории объекта культурного наследия; • Документация или разделы документации, обосновывающие меры по обеспечению сохранности объекта культурного наследия, включенного в реестр, выявленного объекта культурного наследия либо объекта, обладающего признаками объекта культурного наследия, при проведении земляных, мелиоративных, хозяйственных работ, указанных в статье 30 Федерального за-кона работ по использованию лесов и иных работ в границах территории объекта культурного наследия либо на земельном участке, непосредственно связанном с земельным участком в границах территории объекта культурного наследия.

3. Эксперт признает свою ответственность за соблюдение принципов проведения историко-культурной экспертизы, установленных ст. 29 ФЗ «Об объектах культурного наследия (памятниках истории и культуры) народов Российской Федерации» № 73-ФЗ от 25.06.2002г., достоверность сведений, изложенных в заключении экспертизы. Эксперт подтверждает, что предупрежден об уголовной ответственности за дачу заведомо ложного заключения по статье 307 УК РФ, содержание которой эксперту известно и понятно.

4. Отношения к Заказчику:

Эксперт И.А. Файзуллин

- не имеет родственных связей с Заказчиком (его должностными лицами, работниками);
- не состоит в трудовых отношениях с Заказчиком;
- не имеет долговых или иных имущественных обязательств перед Заказчиком;
- не владеет ценными бумагами, акциями (долями участия, паями в уставных капиталах) Заказчика;
- не заинтересован в результатах исследования и решений, вытекающих из настоящего экспертного заключения, с целью получения выгод в виде денег, ценностей, иного имущества, услуг имущественного характера или имущественных прав для себя или третьих лиц.

5. Основания экспертизы:

Настоящее заключение составлено в соответствии с требованиями ФЗ «Об объектах культурного наследия (памятниках истории и культуры) народов Российской Федерации» № 73-ФЗ от 25.06.2002 г., а также Положения о государственной историко-культурной экспертизе, утверждено Постановлением Правительства РФ от 25.04.2024 № 530.

6. Перечень документов и материалов, собранных и полученных при проведении экспертизы, а также использованной для нее специальной, технической и справочной литературы:

- ФЗ «Об объектах культурного наследия (памятниках истории и культуры) народов Российской Федерации» № 73-ФЗ от 25.06.2002г.
- Положение о государственной историко-культурной экспертизе. Утверждено постановлением Правительства Российской Федерации от 25 апреля 2024 г. № 530.
- Постановление Правительства Российской Федерации от 28.03.2025 № 406 «О внесении изменений в постановление Правительства Российской Федерации от 25.04.2024 г. № 530».
- Положение о едином государственном реестре объектов культурного наследия (памятников истории и культуры) народов Российской Федерации, утвержденном приказом Минкультуры России от 03.10.2011 № 954.
- Положение о порядке проведения археологических полевых работ и составления научной отчетной документации, утвержденное постановлением Бюро Отделения историко-филологических наук Российской академии наук от 12.04.2023 № 15.
- «Методика определения границ территорий объектов археологического наследия», утвержденная Письмом Министерства культуры Российской Федерации от 27.01.2012 № 12-01-39/05-АБ.
- Постановление Правительства РФ от 24.06.2022 № 1893 «Об утверждении правил выдачи, приостановления и прекращения действия разрешений (открытых листов) на проведение работ по выявлению и изучению объектов археологического наследия, включая работы, имеющие целью поиск и изъятие археологических предметов, и о признании утратившими силу некоторых актов Правительства Российской Федерации».

7. Объект экспертизы: Документация или разделы документации, обосновывающие меры по обеспечению сохранности объекта культурного наследия, включенного в реестр, выявленного объекта культурного наследия либо объекта, обладающего признаками объекта культурного наследия, при проведении земляных, мелиоративных и (или) хозяйственных работ, предусмотренных ст. 25 Лесного кодекса Российской Федерации работ по использованию лесов и иных работ в границах территории объекта культурного наследия либо на земельном участке, непосредственно связанном с земельным участком в границах территории объекта культурного наследия: **Раздел по обеспечению сохранности объекта культурного наследия федерального значения «Городище Вщиж – столица одного из русских княжеств» при проведении работ по объекту «Газопровод-ввод до границ земельного участка, расположенного по адресу: 242726, Россия, Брянская обл., Жуковский р-н, Вщиж с., Славянская ул., д. №1»** Разработчик: ООО НПЦ «ЦЕРА»

8. Цель экспертизы: обеспечение сохранности объектов культурного наследия, включенных в реестр, выявленных объектов культурного наследия либо объектов, обладающих признаками объекта культурного наследия, при проведении земляных, строительных, мелиоративных, хозяйственных работ, указанных в ст. 30 Федерального закона от 25.06.2002 г. № 73-ФЗ «Об объектах культурного наследия (памятниках истории и культуры) народов Российской Федерации» работ по использованию лесов и иных работ.

9.Перечень документов, предоставленных Заказчиком:

1. Раздел по обеспечению сохранности объекта культурного наследия федерального значения «Городище Вщиж – столица одного из русских княжеств» при проведении работ по объекту «Газопровод-ввод до границ земельного участка, расположенного по адресу: 242726, Россия, Брянская обл., Жуковский р-н, Вщиж с., Славянская ул., д. №1» Разработчик: ООО НПЦ «ЦЕРА»

2. К Разделу приложено письмо Управления по охране и сохранению историко-культурного наследия Брянской области от 17.10.2025 №1-2/2165 «О предоставлении информации» на имя Зам ген.директора по строительству и инвестициям АО «Газпром газораспределение Брянск» В.В. Тимошину. В письме указано, что на земельном участке, отводимом для проведения работ расположен объект культурного наследия федерального значения «Городище Вщиж – столица одного из русских княжеств». В письме указано, что заказчик имеет право подать в управление для согласования проект обеспечения сохранности ОКН, либо раздел об обеспечении сохранности ОКН, либо план проведения спасательных археологических полевых работ, включающих оценку воздействия проводимых работ на ОКН.

10. Сведения об обстоятельствах, повлиявших на процесс проведения и результаты экспертизы: обстоятельств, повлиявших на процесс проведения и результаты экспертизы, не имеется. Дополнительных сведений, которые могли бы повлиять на процесс проведения и результаты экспертизы, не поступало.

11. Сведения о проведенных исследованиях:

В процессе государственной историко-культурной экспертизы:

- выполнен анализ представленного документа на соответствие действующей нормативно- правовой базе в области государственной охраны и сохранения объектов культурного наследия;

- исследования проведены в объёме, необходимом для принятия решения в рамках государственной историко-культурной экспертизы;

-исследования проведены с применением методов документального, архивного, библиографического, сравнительного анализов, визуальной (дистанционной) оценки;

- натурные исследования на участке проектирования экспертом не проводились ввиду отсутствия такой необходимости, так как предоставленные/полученные экспертом самостоятельно документы содержат подробные сведения об участке проектирования, также эксперту доступны современные методы исследований с применением информационной телекоммуникационной сети интернет;

- оформлено заключение экспертизы в виде акта.

12. Факты и сведения, выявленные и установленные в результате проведенных исследований:

Проведена экспертиза следующей документации: Раздел по обеспечению сохранности объекта культурного наследия федерального значения «Городище Вщиж – столица одного из русских княжеств» при проведении работ по объекту «Газопровод-ввод до границ земельного участка, расположенного по адресу: 242726, Россия, Брянская обл., Жуковский р-н, Вщиж с., Славянская ул., д. №1» Разработчик: ООО НПЦ «ЦЕРА»

В Разделе приведен перечень документов, в соответствии с которыми он был разработан. Использованный перечень достаточен для разработки мер по обеспечению сохранности памятника археологии в соответствии с законодательством РФ в области охраны объектов культурного наследия. Также приведен перечень проектной документации, использованной при разработке раздела. Изученная авторами раздела

проектная документация позволила оценить степень воздействия проводимых хозяйственных работ на памятник археологии.

В анализируемой Документации дано описание и характеристика зоны проведения работ. В административном отношении район работ располагается: расположен в северо-западной части с. Вщиж Жуковского муниципального округа Брянской области, на мысу правого берега р. Десна, в устье ручья Суток (Илл. 2-4, Раздела).

Относительно объекта культурного значения федерального значения «Городище Вщиж – столица одного из русских княжеств» указаны следующие сведения:

- ОКН принят на государственную охрану постановлением Совета Министров РСФСР от 30.08.1960 № 1327. Включен в единый государственный реестр объектов культурного наследия (памятников истории и культуры) народов Российской Федерации под номером 321640675540006.

- Границы территории ОКН утверждены приказом Комитета по охране и сохранению историко-культурного наследия Брянской области от 12.11.2008 № 2/1-117 (Приложение №1, Раздела)

- На территории ОКН выделяются два участка – детинец и окольный город, отделенные друг от друга остатками рва и вала.

- Установленная к настоящему времени общая площадь территории ОКН составляет около 92 519 кв. м (детинец – 32 022 кв. м, окольный город – 60 497 кв. м).

- ОКН выявлен в 1819 г. Н. М. Карамзиным на основе сведений, полученных от владельца с. Вщиж, помещика, гвардии штабс-капитана М.Н. Зиновьева. Установлено наличие «следов земляных укреплений» на территории села.

В приложении к Документации представлена Учетная карта указанного ОКН от 12.11.2008 № 2/1-117. В ней отражено местоположение, состояние и точные границы памятника.

В соответствующем разделе Документации представлена информация об объекте проектирования. Отмечено, что выявленный объект археологического наследия «Городище Вщиж – столица одного из русских княжеств» (расположен непосредственно в границах землеотвода).

В Разделе дана пояснительная записка по обеспечению сохранности объекта археологического наследия при проведении земляных, строительных, работ. Подробно разъяснены основные положения Федерального закона № 73-ФЗ «Об объектах культурного наследия (памятниках истории и культуры) народов Российской Федерации» от 25 июня 2002 г.

В Документации, в разделе Краткая информация об объекте археологического наследия, приведено подробное описание археологического памятника в пределах зоны проведения работ. Четко описаны границы памятника, приведены документы, которые отражают позиционирование объекта, а также дана развернутая историческая справка.

В Документации предоставлен перечень источников и литературы, по которым выполнены историко-архивные и библиографические исследования, содержащиеся в ней. Предоставленный перечень является подробным и достаточным на предмет оценки зоны проведения работ в плане ее исторического развития и археологического изучения.

В представленном Разделе подробно изложены сведения о проводимых изыскательных, проектных, земельных, строительных, мелиоративных и хозяйственных работах. Даны точные характеристики объекта предполагаемого строительства и описаны проектные решения, а также представлена последовательность строительных работ.

Оценка воздействия проводимых работ на объекте культурного наследия представлена и достаточна. Авторами четко указано что, работы по строительству объекта «Газопровод-ввод до границ земельного участка, расположенного по адресу: 242726, Россия, Брянская обл., Жуковский р-н, Вщиж с., Славянская ул., д. №1» **оказывают непосредственное воздействие на объект культурного наследия федерального**

значения «Городище Вщиж – столица одного из русских княжеств». Разработчики справедливо указывают на то, что в соответствии с приложением 8 к приказу комитета по охране и сохранению историко-культурного наследия Брянской области №2-1/117 от 12.11.2008г., (Приложение №1) права на земельные участки расположенные в границах территории данного участка ОКН имеют следующие ограничения:

Предусматривается:

- полное археологическое исследование и музеефикация территории;
- сохранение ценных элементов и характеристик рельефа;
- устранение дисгармоничных построек и прочих объектов, нарушающих предмет охраны памятника археологии;
- обеспечение доступа к объекту культурного наследия.

Запрещается:

- размещать объекты нового строительства;
- использовать памятник в качестве строительного материала или в других хозяйственных целях.

В Документации, в выводах, касающихся оценки воздействия на **объекты археологического наследия** разработчики проекта четко указывают на то, что проведение работ **окажет воздействие на объект археологического наследия.** В связи с тем, что реализация проектных решений, в границах территории объекта культурного наследия федерального значения «Городище Вщиж – столица одного из русских княжеств» (Детинец) **невозможна**, так как работы предусмотренные проектом «Газопровод-ввод до границ земельного участка, расположенного по адресу: 242726, Россия, Брянская обл., Жуковский р-н, Вщиж с., Славянская ул., д. №1» не предусмотрены при реализации прав на использование земельных участков, расположенных в границах территории объекта культурного наследия федерального значения «Городище Вщиж – столица одного из русских княжеств» (Детинец).

Таким образом, меры по обеспечению сохранности объекта культурного наследия федерального значения «Городище Вщиж – столица одного из русских княжеств» включают в себя запрет реализации проектных решений по объекту «Газопровод-ввод до границ земельного участка, расположенного по адресу: 242726, Россия, Брянская обл., Жуковский р-н, Вщиж с., Славянская ул., д. №1» в границах объекта культурного наследия федерального значения «Городище Вщиж – столица одного из русских княжеств».

В заключении Раздела об обеспечении объекта культурного наследия федерального значения «Городище Вщиж – столица одного из русских княжеств» при проведении работ по объекту «Газопровод-ввод до границ земельного участка, расположенного по адресу: 242726, Россия, Брянская обл., Жуковский р-н, Вщиж с., Славянская ул., д. №1». В качестве мер обеспечения сохранности объектов археологического наследия предусмотрен **запрет** на реализацию проекта.

В случае корректировки проектных решений, Раздел также подлежит корректировке.

13. Обоснование выводов эксперта:

1. Раздел по обеспечению сохранности объекта культурного наследия федерального значения «Городище Вщиж – столица одного из русских княжеств» при проведении работ по объекту «Газопровод-ввод до границ земельного участка, расположенного по адресу: 242726, Россия, Брянская обл., Жуковский р-н, Вщиж с., Славянская ул., д. №1», включающий оценку воздействия и меры по обеспечению сохранности объекта археологического наследия разработан в соответствии с действующей нормативной правовой базой в области государственной охраны и сохранения объектов культурного наследия.

2. Проведенные разработчиками документации исследования являются достаточной основой для разработки рассматриваемой документации, обосновывающей меры по

обеспечению сохранности объекта археологического наследия при проведении земляных, строительных и иных работ; достаточны для всесторонней, полной и качественной оценки воздействия земляных и иных работ на объект археологического наследия. В документации представлены достаточные сведения в обоснование выбранных мероприятий по обеспечению сохранности объекта археологического наследия. Привлеченные сведения научно обоснованы, законны, объективны и достоверны. Выбранные и предлагаемые разработчиками документации мероприятия по обеспечению сохранности объекта археологического наследия объективны и обоснованы, основаны на комплексе проведенных изысканий, анализе состояния территории памятника, анализе и сопоставления проектных данных и полученных результатов исследований и соответствуют требованиям Федерального закона «Об объектах культурного наследия (памятниках истории и культуры) народов Российской Федерации» от 25.06.2002 г. №73 ФЗ. Выбранные разработчиками документации мероприятия по обеспечению сохранности объекта археологического наследия исходят из презумпции сохранности объектов культурного наследия при любой намечаемой хозяйственной деятельности и являются необходимой и достаточной мерой, обеспечивающей сохранение объекта археологического наследия.

3. Раздел по обеспечению сохранности объекта культурного наследия федерального значения «Городище Вщиж – столица одного из русских княжеств» при проведении работ по объекту «Газопровод-ввод до границ земельного участка, расположенного по адресу: 242726, Россия, Брянская обл., Жуковский р-н, Вщиж с., Славянская ул., д. №1», разработчики отмечают, что в рамках проекта, необходимо обеспечить сохранность объекта культурного (археологического) наследия федерального значения «Городище Вщиж – столица одного из русских княжеств» включающий оценку воздействия и меры по обеспечению сохранности объекта археологического наследия **позволяет обеспечить сохранность объектов культурного (археологического) наследия при проведении строительных работ** в соответствии с действующими нормативно-правовой и методической базами, связанными с сохранением объектов культурного наследия с учетом их характера и специфики.

14. Выводы:

Раздел по обеспечению сохранности объекта культурного наследия федерального значения «Городище Вщиж – столица одного из русских княжеств» при проведении работ по объекту «Газопровод-ввод до границ земельного участка, расположенного по адресу: 242726, Россия, Брянская обл., Жуковский р-н, Вщиж с., Славянская ул., д. №1», соответствует действующему законодательству в сфере охраны объектов культурного наследия, обеспечивает сохранность объектов археологического наследия при проведении земляных, строительных, мелиоративных и (или) хозяйственных работ, указанных в статье 30 Федерального закона №73-ФЗ от 25.06.2002 работ по использованию лесов и иных работ; обеспечение сохранности объекта культурного наследия, включенного в реестр, выявленных объектов культурного наследия либо объектов, обладающих признаками объекта культурного наследия. Эксперт согласен с выводами Раздела в которых обосновывается **полный запрет реализации данного проекта.**

15. Настоящий акт государственной историко-культурной экспертизы оформлен в электронном виде и подписан усиленной квалифицированной электронной цифровой подписью.

Сведения о сертификате аттестованного эксперта Файзуллина Ильдара Асхатовича:
Кому выдан: Файзуллин Ильдар Асхатович
Кем выдан: ООО «Сертум-Про»

Серийный номер: 02EE72950031B3629D468619DD0B74ECE4
Действителен с: 6 августа 2025 г.
Действителен по: 8 августа 2026 г.

16. Дата оформления заключения экспертизы – 13.05.2026.

К заключению экспертизы прилагаются:

Раздел по обеспечению сохранности объекта культурного наследия федерального значения «Городище Вщиж – столица одного из русских княжеств» при проведении работ по объекту «Газопровод-ввод до границ земельного участка, расположенного по адресу: 242726, Россия, Брянская обл., Жуковский р-н, Вщиж с., Славянская ул., д. №1» Разработчик: ООО НПЦ «ЦЕРА»

Государственный эксперт по проведению историко-культурной экспертизы И.А. Файзуллин

Общество с ограниченной ответственностью Научно-производственный центр «ЦЕРА»
Юридический адрес: 440067, Пензенская обл., г. Пенза, ул. Чаадаева 119 Почтовый адрес: 440052, г. Пенза, ул. Гоголя,40.
Тел.: 8(8412) 75-05-03, npc-cera@mail.ru, www.tsera.ru

Утверждаю:
Генеральный директор
ООО НПЦ «Цера

И.Н. Карев _____

«___» _____ _____г.

Объект: «Газопровод-ввод до границ земельного участка, расположенного по адресу: 242726, Россия, Брянская обл., Жуковский р-н, Вщиж с., Славянская ул., д. №1»

Раздел

Обосновывающий меры по обеспечению сохранности объекта культурного наследия федерального значения «Городище Вщиж – столица одного из русских княжеств» при проведении земляных, хозяйственных и иных работ:

Пенза, 2026

СОСТАВ ПРОЕКТНОЙ ДОКУМЕНТАЦИИ

Том, часть, книга	Обозначение	Наименование	Примечание
«Газопровод-ввод до границ земельного участка, расположенного по адресу: 242726, Россия, Брянская обл., Жуковский р-н, Вщиж с., Славянская ул., д. №1»			
1	ГГБ -Д -430-2022-ОСОКН	Состав проектной документации	Актуальный состав проекта см. в данном томе

СПИСОК ИСПОЛНИТЕЛЕЙ

1	Начальник отдела археологии и научных исследований ООО НПЦ «Цера», к.и.н.,	В.А. Гусынин	Научное руководство
2	Сотрудник ООО НПЦ «Цера», археолог	В.В. Пчелинцев	Разработка раздела

ОГЛАВЛЕНИЕ

№ п/п.	Наименование	№ стр.
I	Обозначения и сокращения	5
II	Ведение	6
III	Принципы и подходы к археологической оценке территории	7
IV	Нормативно-правовая база	8
V	Физико-географическая характеристика Жуковского района брянской области	16
VI	Историческая справка об освоении территории	22
VII	История археологического изучения Древнерусского города Вщиж (сейчас –село Вщиж Жуковского района)	28
VIII	Описание отводимого под строительство земельного участка	38
IX	Сведения об объекте археологического наследия в зоне проектируемого строительства	39
X	Виды и технология строительно-монтажных работ в границах ОКН	44
XI	Оценка воздействия земляных и строительных работ на сохранность, состояние ОКН и программа мероприятий по обеспечению его сохранности	45
XII	Заключение	47
XIII	Список использованных источников и литературы	49
	Альбом иллюстраций	55
	Приложения: №1 Копия приказа комитета по охране и сохранению историко-культурного наследия Брянской области №2-1/117 от 12.11.2008г. №2 Копия письма Управления по охране и сохранению историко- культурного наследия Брянской области от 17.10.2025 г. №1-2/2165	86 94

I. Обозначения и сокращения

ОКН	—	объект культурного наследия
ОАН	—	объект археологического наследия
ЮЮЗ	—	юго-юго-запад
ЮЮВ	—	юго-юго-восток
ССЗ	—	север-северо-запад
ВСВ	—	восток-северо-восток
ВЮВ	—	восток-юго-восток
СЗ	—	северо-запад
ЮВ	—	юго-восток
СВ	—	северо-восток
С	—	север
Ю	—	юг, южный
пос.	—	поселок
с.	—	село
р.	—	река
Верх.	—	верхний
Ср.	—	средний, среднее
АЭ	—	археологическая экспедиция

II. Введение

Настоящий раздел разработан в соответствии со ст. 36, п. 3 Федерального закона № 73-ФЗ «Об объектах культурного наследия (памятниках истории культуры) народов Российской Федерации» от 25.06.2002 г., согласно которому строительные и иные работы в границах территории объекта культурного наследия проводятся при наличии проекта об обеспечении сохранности указанного объекта, включающего оценку воздействия на него проводимых работ и согласованного с региональным органом охраны объектов культурного наследия.

Раздел по обеспечению сохранности объекта культурного наследия федерального значения «Городище Вщиж – столица одного из русских княжеств» при проведении работ по объекту «Газопровод-ввод до границ земельного участка, расположенного по адресу: 242726, Россия, Брянская обл., Жуковский р-н, Вщиж с., Славянская ул., д. №1», разработан ООО НПЦ «ЦЕРА» на основании договора АО «Газпром газораспределение Брянск» (договор № 1087).

В задачи Раздела не входит оценка соответствия предполагаемого строительства градостроительным регламентам, охранным и защитным зонам объектов культурного наследия.

Работы велись в соответствии с действующим законодательством.

Раздел имеет следующие структурные элементы: I. Обозначения и сокращения, II. Введение, III. Принципы и подходы к археологической оценке территории, IV. Нормативно-правовая база, V. Физико-географическая характеристика Жуковского района брянской области, VI. Историческая справка об освоении территории, VII. История археологического изучения Древнерусского города Вщиж (сейчас –село Вщиж Жуковского района), VIII. Описание отводимого под строительство земельного участка, IX. Сведения об объекте археологического наследия в зоне проектируемого строительства, X. Виды и технология строительно-монтажных работ в границах ОКН, XI. Оценка воздействия земляных и строительных работ на сохранность и состояние и

программа мероприятий по обеспечению сохранности ОКН, XII. Порядок проведения работ по сохранению ОКН на земельном участке, XIII. Заключение, XIV. Список использованных источников и литературы, Альбом иллюстраций, Приложения: №1 Копия приказа комитета по охране и сохранению историко-культурного наследия Брянской области №2-1/117 от 12.11.2008г. Приложения: №2 Копия письма Управления по охране и сохранению историко- культурного наследия Брянской области от 17.10.2025 г. №1-2/2165.

III. Принципы и подходы к археологической оценке территории

Дифференциация территории производится путем выделения участков, которые с точки зрения археологии не имеют научной ценности и, следовательно, не подлежат охране в рамках административно-правового регулирования государственным органом по охране объектов культурного наследия.

Для выделения бесперспективных с точки зрения археологии участков используются следующие показатели:

1) Изученность территории.

Наличие данных, полученных в результате предыдущих полевых археологических работ, об отсутствии на данной территории ОКН.

2) Степень изменённости среды.

Наличие данных об активном и длительном антропогенном воздействии, в результате которого природно-исторический ландшафт был преобразован в значительной степени, исключающей возможность сохранения ОКН.

3) Геоморфологическая характеристика.

Наличие данных, полученных на основании обобщения опыта предыдущих исследований, об отсутствии ОКН в условиях определенной геоморфологической ситуации.

Указанные критерии рассматриваются в комплексе. Для определения территории как не имеющей ценности с точки зрения археологии, необходимо наличие отрицательных данных по всем трем критериям.

Участки, перспективные для археологического поиска, выделяются по следующим критериям:

1) Устные или письменные сведения о наличии археологических находок и культурного слоя.

2) Близость культурного слоя памятников, границы которых на сегодняшний день не определены.

3) Неизученность территории археологическими методами.

4) Невысокая степень измененности среды.

5) Ландшафтные показатели.

Указанные критерии рассматриваются также в комплексе — наличие положительных данных как минимум по трем показателям дает возможность выделить перспективные участки.

Специфику охраны ОКН определяют следующие обстоятельства:

— отсутствие признаков объектов на дневной поверхности;

— расположение в различных ландшафтных условиях;

— отсутствие в кадастровой карте указаний на их границы;

— отсутствие вынесенных на местность знаков их границ и зон охраны;

— расположение в различных ландшафтных условиях.

Принимая во внимание изложенные выше обстоятельства, при разработке настоящего раздела проводились следующие работы:

1) Анализ биографических, картографических и архивных материалов.

2) Анализ изученности территории с точки зрения археологии.

3) Анализ геоморфологической ситуации.

4) Натурное обследование территории.

5) Разработка программы мероприятий по обеспечению сохранности объектов культурного наследия.

IV. Нормативно-правовая база

Конституция РФ от 12.12.1993.

Федеральный закон от 25.06.200 2 № 73-ФЗ «Об объектах культурного

наследия (памятниках истории и культуры) народов Российской Федерации» (далее –73-ФЗ).

Федеральный закон от 27.06.2011 № 163-ФЗ «О ратификации Европейской конвенции об охране археологического наследия (пересмотренной)».

Постановление Правительства РФ от 25.04.2024 № 530 «Об утверждении Положения о государственной историко-культурной экспертизе» (далее – Постановление № 530).

Постановление Правительства РФ от 24.10.2022 № 1893 «Об утверждении Правил выдачи, приостановления и прекращения действия разрешений (открытых листов) на проведение работ по выявлению и изучению объектов археологического наследия, включая работы, имеющие целью поиск и изъятие археологических предметов, и о признании утратившими силу некоторых актов Правительства Российской Федерации».

Постановление Правительства РФ от 05.03.2007 № 145 «О порядке организации и проведения государственной экспертизы проектной документации и результатов инженерных изысканий» (далее – Постановление № 145).

Постановление Правительства РФ от 12.09.2015 № 972 «Об утверждении Положения о зонах охраны объектов культурного наследия (памятников истории и культуры) народов Российской Федерации и о признании утратившими силу отдельных положений нормативных правовых актов Правительства Российской Федерации» (далее – Постановление № 972).

Закон Брянской области от 26.01.2006 г. (с изменениями 26.04.2021 г. №27-З) «Об объектах культурного наследия (памятниках истории и культуры) в Брянской области.

Приказ Министерства культуры Российской Федерации от 01.09.2015 № 2328 «Об утверждении перечня отдельных сведений об объектах археологического наследия, которые не подлежат опубликованию».

Приказ Министерства культуры Российской Федерации от 04.06.2015 № 1745 «Об утверждении требований к составлению проектов границ территорий

объектов культурного наследия» (далее – Приказ № 1745).

Приказ Минкультуры России от 03.10.2011 № 954 «Об утверждении Положения о едином государственном реестре объектов культурного наследия (памятников истории и культуры) народов Российской Федерации» (далее – Приказ № 954).

Приказ Министерства культуры Российской Федерации от 01.04.2025 № 582 «Об установлении Порядка аттестации экспертов по проведению государственной историко- культурной экспертизы, приостановления и лишения аттестации экспертов по проведению государственной историко-культурной экспертизы, включающего в себя в том числе требования к кандидатам на получение статуса эксперта по проведению государственной историко-культурной экспертизы».

специальная, техническая и справочная литература:

Положение о порядке проведения археологических полевых работ и составления научной отчетной документации, утвержденное постановлением Бюро Отделения историко-филологических наук Российской академии наук от 12.04.2023 № 15 (далее – Положение № 15);

Методика определения границ территорий объектов археологического наследия (рекомендована письмом Министерства культуры Российской Федерации от 27.01.2012№ 12-01-39/05-АБ);

ГОСТ Р 55627-2013 «Археологические изыскания в составе работ по реставрации, консервации, ремонту и приспособлению объектов культурного наследия» (дата введения в действие – 01.04.2014);

перечень ресурсов информационно-телекоммуникационной сети

Реестр объектов культурного наследия (официальный сайт Управления по охране и сохранению историко-культурного наследия Брянской области: https://ohrana-naslediya.ru/)

В ст. 3 Федерального закона № 73-ФЗ дается четкое определение того, что именно относится к объектам культурного наследия – это объекты недвижимого

имущества (включая объекты археологического наследия) и иные объекты с исторически связанными с ними территориями, произведениями живописи, скульптуры, декоративно-прикладного искусства, объектами науки и техники и иными предметами материальной культуры, возникшие в результате исторических событий, представляющие собой ценность с точки зрения истории, археологии, архитектуры, градостроительства, искусства, науки и техники, эстетики, этнологии или антропологии, социальной культуры и являющиеся свидетельством эпох и цивилизаций, подлинными источниками информации о зарождении и развитии культуры.

Под объектом археологического наследия понимаются частично или полностью скрытые в земле или под водой следы существования человека в прошлых эпохах (включая все связанные с такими следами археологические предметы и культурные слои), основным или одним из основных источников информации о которых являются археологические раскопки или находки. Объектами археологического наследия являются, в том числе городища, курганы, грунтовые могильники, древние погребения, селища, стоянки, каменные изваяния, стелы, наскальные изображения, остатки древних укреплений, производств, каналов, судов, дорог, места совершения древних религиозных обрядов, отнесенные к объектам археологического наследия культурные слои.

Под археологическими предметами понимаются движимые вещи, основным или одним из основных источников информации о которых независимо от обстоятельств их обнаружения являются археологические раскопки или находки, в том числе предметы, обнаруженные в результате таких раскопок или находок.

Под культурным слоем понимается слой в земле или под водой, содержащий следы существования человека, время возникновения которых превышает сто лет, включающий археологические предметы

Ч. 1 и ч. 2 ст. 3.1 Федерального закона № 73-ФЗ установлено, что территорией объекта культурного наследия является территория, непосредственно занятая данным объектом культурного наследия и (или)

связанная с ним исторически и функционально, являющаяся его неотъемлемой частью. В территорию объекта культурного наследия могут входить земли, земельные участки, части земельных участков, земли лесного фонда, водные объекты или их части, находящиеся в государственной или муниципальной собственности, либо в собственности физических или юридических лиц. Границы территории объекта культурного наследия могут не совпадать с границами существующих земельных участков. Границы территории объекта археологического наследия определяются на основании археологических полевых работ.

Вместе с тем ч. 7 ст. 3.1 Федерального закона № 73-ФЗ определено, что сведения о границах территории объекта культурного наследия, об ограничениях использования объекта недвижимого имущества, находящегося в границах территории объекта культурного наследия, учитываются в государственном кадастре недвижимости. Отсутствие в государственном кадастре недвижимости сведений, не является основанием для несоблюдения требований к осуществлению деятельности в границах территории объекта культурного наследия.

Согласно ч. 5 ст. 5 Федерального закона № 73-ФЗ требования к осуществлению деятельности в границах территории объекта культурного наследия и особый режим использования земельного участка или его части, в границах которого располагается объект археологического наследия.

Особый режим использования земельного участка, в границах которого располагается объект археологического наследия, предусматривает возможность проведения археологических полевых работ в порядке, установленном Федеральным законом, земляных, строительных, мелиоративных и иных работ при условии обеспечения сохранности объекта археологического наследия, включенного в единый государственный реестр объектов культурного наследия (памятников истории и культуры) народов Российской Федерации, либо выявленного объекта археологического наследия, а также обеспечения доступа

граждан к указанным объектам.

В том числе ст. 30 Федерального закона № 73-ФЗ определяется, что земли, подлежащие воздействию земляных, строительных, мелиоративных, хозяйственных работ, работ по использованию лесов и иных работ, в случае, если орган охраны объектов культурного наследия не имеет данных об отсутствии на указанных землях объектов культурного наследия, включенных в реестр, выявленных объектов культурного наследия либо объектов, обладающих признаками объекта культурного наследия, являются объектами историко-культурной экспертизы.

П. 1, п. 2. п. 3, п. 4, п. 9 ст. 36 Федерального закона № 73-ФЗ также предусматриваются меры по обеспечению сохранности объектов культурного наследия, включенных в реестр, выявленных объектов культурного наследия, объектов, обладающих признаками объектов культурного наследия, принимаемые при проведении изыскательских, проектных, земляных, строительных, мелиоративных, хозяйственных и иных работ.

Проектирование и проведение земляных, строительных, мелиоративных, хозяйственных и иных работ осуществляются при отсутствии на данной территории объектов культурного наследия либо при условии соблюдения техническим заказчиком (застройщиком) объекта капитального строительства, заказчиками других видов работ, лицом, проводящим указанные работы, требований ст. 36 Федерального закона № 73-ФЗ.

Изыскательские, проектные, земляные, строительные, мелиоративные и иные работы проводятся при условии соблюдения требований к осуществлению деятельности в границах территории объекта культурного наследия, особого режима использования земельного участка, в границах которого располагается объект археологического наследия, и при условии реализации согласованных соответствующим органом охраны объектов культурного наследия обязательных разделов об обеспечении сохранности указанных объектов культурного наследия в проектах проведения таких работ или проектов обеспечения сохранности

указанных объектов культурного наследия либо плана проведения спасательных археологических полевых работ, включающих оценку воздействия проводимых работ на указанные объекты культурного наследия.

Строительные и иные работы на земельном участке, непосредственно связанном с земельным участком в границах территории объекта культурного наследия, проводятся при наличии в проектной документации разделов об обеспечении сохранности указанного объекта культурного наследия или о проведении спасательных археологических полевых работ или проекта обеспечения сохранности указанного объекта культурного наследия либо плана проведения спасательных археологических полевых работ, включающих оценку воздействия проводимых работ на указанный объект культурного наследия, согласованных с региональным органом охраны объектов культурного наследия.

В случае обнаружения в ходе проведения изыскательских, проектных, земляных, строительных, мелиоративных и иных работ объекта, обладающего признаками объекта культурного наследия, в том числе объекта археологического наследия, заказчик указанных работ, технический заказчик (застройщик) объекта капитального строительства, лицо, проводящее указанные работы, обязаны незамедлительно приостановить указанные работы и в течение трех дней со дня обнаружения такого объекта направить в региональный орган охраны объектов культурного наследия письменное заявление об обнаруженном объекте культурного наследия.

Изменение проекта проведения работ, представляющих собой угрозу нарушения целостности и сохранности выявленного объекта культурного наследия, объекта культурного наследия, включенного в реестр, разработка проекта обеспечения их сохранности, проведение историко-культурной экспертизы выявленного объекта культурного наследия, спасательные археологические полевые работы на объекте археологического наследия, обнаруженном в ходе проведения земляных, строительных, мелиоративных и иных работ, а также работы по обеспечению сохранности указанных в настоящей

статье объектов проводятся за счет средств заказчика указанных работ, технического заказчика (застройщика) объекта капитального строительства.

В случае невозможности обеспечить физическую сохранность объекта археологического наследия, в соответствии с ч. 2 ст. 40 Федерального закона № 73-ФЗ, под сохранением объекта археологического наследия понимаются спасательные археологические полевые работы, проводимые в порядке, определенном ст. 45.1 Федерального закона № 73-ФЗ, с полным или частичным изъятием археологических предметов из раскопов. Порядок проведения археологических полевых работ также устанавливается ст. 45.1 Федерального закона № 73-ФЗ.

П. 2 Положения № 972, обусловлено, что на сопряженной с объектом культурного наследия территории может быть установлена одна или несколько зон охраны: охранная зона, зона регулирования застройки и хозяйственной деятельности, зона охраняемого природного ландшафта. Необходимый состав зон охраны объекта культурного наследия определяется соответствующим проектом.

Согласно п. 6 Положения № 972 границами зон охраны объекта культурного наследия являются линии, обозначающие территорию, за пределами которой осуществление градостроительной, хозяйственной и иной деятельности не оказывает прямое или косвенное негативное воздействие на сохранность данного объекта культурного наследия в его исторической среде. Обозначение указанных линий, а также координат характерных точек границ зон охраны объекта культурного наследия на картах (схемах) должно позволять однозначно определить границы зон охраны объекта культурного наследия с нормативным значением точности, предусмотренным для ведения государственного кадастра недвижимости.

Постановлением № 1893 определен порядок выдачи, приостановления и прекращения действия разрешений (открытых листов) на проведение археологических работ, а также требования к физическим и юридическим лицам,

намеревающимся проводить такие работы.

Положением № 15 в соответствии с действующим законодательством определяются положения, относящиеся к порядку выдачи разрешений (открытых листов), проведению археологических работ, ответственности держателя разрешения (открытого листа) и организации, в которой он работает.

П. 2.3 Положение № 15 устанавливается, что археологические полевые работ проводятся на основании открытого листа.

Стоимость археологических исследований рассчитывается на основании «Сборника цен на научно-проектные работы по памятникам истории и культуры», утвержденного приказом Министерства культуры от 05.11.1990 СССР № 321.

V. Физико-географическая характеристика региона проведения работ

Вщижский комплекс расположен на территории Брянского ополья. (Илл1) Оно является одним из пяти физико-географических регионов, носящих такое название («ополье») как в Брянской области, так и в Подесенье (включая украинскую его часть) в целом. В Черниговской области есть еще 2 физико-географических региона, имеющие близкие почвенно-растительные показатели - Новгород-Северский и Сосницкий «степки» - аналоги ополий. Сами же ополья - по сути участки близких к степным черноземам почв («темно-серые лесные суглинки») и растительности, включая ковыль, на окраине лесной зоны. Они как бы оконтуривают главный ландшафтный рубеж Русской равнины (между лесом и лесостепью), протянувшийся с юго-запада, от Овручского ополья на Украине, на северо-восток, до Касимовского и Суздальского ополий. Всего «чистых» ополий в Украине и России - 10, плюс два вышеуказанных «степка». К юго-востоку от пояса ополий находятся похожие на них ФГР - отроги лесостепи на окраине лесной зоны, к северо-западу - участки старопахотных лесных подзолистых земель - «рамени». В Брянской области это Севский, Навлинско-Комаричский, Карачевский отроги лесостепи, Дубровско-Рогнединское предполесье (рамень)

(Брянские ополья... 1991; Шинаков, Гурьянов, 1993; Шинаков, 1993). Вщижский комплекс расположен на северо-западной окраине Брянского ополья.

Брянское ополье - одно из южных ополий Центральной России, расположено на высоком побережье р. Десны и отделено от среднерусской лесостепи полосой придеснинских зандров. Его западная граница проходит по р. Угость и р. Столбянка, северная и северо-восточная - по р. Десне. Менее четко выражена южная граница ополья. М.Г. Румницкий и И.К. Фрейберг (1910) проводят ее примерно на широте д. Бекшеево. В этих границах площадь Брянского ополья составляет 620 км2. На территории Брянского ополья, имеющего разнообразное сочетание ландшафто-образующих компонентов, факторов и процессов, сформировалась сложная ландшафтная структура. Ее сложность обусловлена наличием лессовидных суглинистых пород, сильно расчлененного рельефа, а также близость ополья к зональному северо-лесостепному ландшафту. Длительное действие эрозионных процессов определило общий характер ландшафтной структуры Брянского ополья. Здесь встречаются плакорные, междуречные недренированные, склоновые, надпойменно-террасовые и пойменные местности.

Плакорные местности занимают более 55 % площади ополья. Урочища здесь имеют крупные контуры и относятся в основном к простым. Большая часть плакорных местностей распахана. Лесной покров сохранился лишь в виде небольших островков.

К урочищам-доминантам относятся пологоволнистые распаханные равнины со светло-серыми и серыми лесными легкосуглинистыми почвами на лессовидных суглинках. В ополье они распространены повсеместно; поверхность их плоская или слегка волнистая. Почвообразующими породами служат карбонатные лессовидные суглинки мощностью до 8 м. При действии на них соляной кислотой вскипают на глубине 0,8 - 1,0 м. На лессовидных суглинках сформировались плодородные светло-серые и серые лесные легкосуглинистые почвы, содержащие от 2,0 до 4,0 % гумуса. Относительно

высокое плодородие почв способствовало полной распаханности урочища.

Наиболее разнообразно в пределах плакорных местностей представлены урочища-субдоминанты:

1. Пологоволнистые распаханные равнины со светло-серыми лесными легкосуглинистыми почвами на покровных суглинках. Эти урочища имеют ограниченное распространение и встречаются на западных окраинах ополья. Здесь лессовидные суглинки замещаются покровными, которые на глубине 1,0 м подстилаются военно-ледниковыми отложениями. В прошлом эта часть ополья была обработана потоками талых ледниковых вод. Урочища имеют небольшие контуры и полностью распаханы.

2. Пологоволнистые равнины со снытьевыми березняками и серыми лесными легкосуглинистыми почвами на лессовидных суглинках. Данные урочища имеют ограниченное распространение и встречаются в центральных частях ополья. Это в основном участки вторичных березняков порослевого происхождения. Одно из таких урочищ расположено в 1,6 км к северо-востоку от п. Кокино. Урочище имеет изогнутую линейно-вытянутую форму, длиной до 700 м, ширина же не превышает 150 м. поверхность урочища пологоволнистая, осложненная небольшими заболоченными западинами.

Растительность хорошо развита и представлена тремя ярусами. В первом, древесном, ярусе высотою до 20 м преобладает береза бородавчатая, единично встречается дуб черешчатый. Второй, кустарниковый, ярус представлен грушей обыкновенной, крушиной ломкой, бересклетом бородавчатым, малиной обыкновенной, а также молодой порослью березы и дуба. Третий, травяной, ярус образуют сныть обыкновенная, подмаренник настоящий, колокольчик крапиволистный, ландыш майский, купена лекарственная, орляк обыкновенный, земляника лесная. Пониженные заболоченные участки заняты чемерицей черной, хвощом полевым, осоками.

Характерные урочища:

1. Западины с осиново-ивово-разнотравной растительностью и светло-

серыми лесными легкосуглинистыми грунтово-глеевыми почвами на лессовидных суглинках. Такие урочища единично и целыми группам разбросаны по всей территории ополья. Одна из таких групп западинных комплексов находится в 0,6-0,8 км юго-западнее с. Овстуг. Урочища имеют почти правильную округлую форму, диаметром от 25 до 80 м, а максимальная глубина в средней части достигает 2,0-2,5 м.

В растительном покрове урочищ четко выделяется несколько растительных поясов-ассоциаций. С внешней, предбровочной, части урочища окаймляет пояс разнотравно-росичковой ассоциации. Его ширина колеблется о т 3 д о 5 м. общий растительный фон образован росичкой обыкновенной, много также тимофеевки луговой, мятлика лугового, василька синего, осота полевого; единично встречается вьюнок полевой, чистяк весенний, молочай прутьевидный, зверобой продырявленный, пижма обыкновенная, тысячелистник обыкновенный, мыльнянка лекарственная, полынь эстрагон, подмаренник настоящий, вербейник обыкновенный, лютик многолистный. Второй пояс - пояс осиново-ивовой ассоциации занимает склоны и большую часть днища западины. Ширина его изменяется от 10 до 30 м. Это самая густая и трудно проходимая часть урочища. Ивняковые заросли представлены ивой ушастой, ивой козьей, ивой ломкой и ивой пепельной. Осина обычно не дает сплошных зарослей, а пятнами возвышается над ивняком. Общее количества осины в одном западинном комплексе не превышает 25 экземпляров. Высота ее 3,5-6,0 м, редко выше, диаметр ствола на высоте 1 м от земли от 5 до 8 см. в некоторых урочищах встречается дуб; но он является характерным видом и к тому же сильно угнетен.

Травяной покров в этом поясе разрежен и беден видами. В основном он состоит из крапивы жгучей, хвоща полевого, пырея ползучего и горошка мышиного. Центральная часть западины, как правило, занята осоковой ассоциацией. Поверхность здесь сильно закочкарена, а местами и заболочена. Размеры кочек в поперечнике достигают 20-30 см, высота - 10-15 см. на кочках произрастают в основном осока заостренная и осока Буэка, а в понижениях: мята

перечная и шлемник высокий.

В хозяйстве урочища этого типа практически не используются, поэтому во многих из них древесно-кустарниковая растительность подвергается раскорчевке с последующей трансформацией территории в пашню.

2. Западины с ивово-осоковой растительностью и серыми лесными легкосуглинистыми грунтово-глеевыми почвами на лессовидных суглинках. Эти урочища отличаются большими размерами и распространены в основном на водоразделах центральной части ополья. Так одно из них находится в 1,5 км к северо-востоку от с. Елисеевичи. Западина имеет овально-вытянутую с юго-запада на северо-восток форму.

Максимальная длина урочища составляет 135 м, ширина - 75 м, а глубина - 0,8 м. Растительность четко образует несколько ассоциаций. Внешний, предбровочный, пояс состоит из посевов сельскохозяйственных культур.

Следующий пояс, проходящий по бровке западины, не однороден. С южной и юго-западной сторон находится разнотравно-чертополоховая ассоциация. Её видовой состав представлен чертополохом колючим, пижмой обыкновенной, зверобоем продырявленным. Западная часть бровки западины занята исключительно чернобыльником (полынь обыкновенная), к которому изредка примешивается пижма обыкновенная. Север, северо- восток, а отчасти и восток бровки, покрыты разнотравно-росичковой ассоциацией, видовой состав которой состоит из росички обыкновенной, резака обыкновенного, чистяка весеннего, льнянки обыкновенной, пырея ползучего, ромашка лекарственной. Юго-западный склон западины занят трудно проходимыми зарослями ивы ушастой, ежевики; здесь же единично встречаются осина, шиповник, бузина красная, крушина ломкая. Центральная заболоченная часть западины покрыта осоками (острая, вздутая, заячья), камышом озерным; изредка можно встретить сушеницу топяную, горечавку легочную, вербейник обыкновенный, тысячелистник птармика, кровохлебку лекарственную, дербенник иволистник. Между центральной частью западины и зарослями ивняк с ежевикой, а также на ее

северо-восточном склоне находятся участки мятликово-пырейной ассоциации. Ширина ассоциации колеблется от 3-5 до 25-30 м. В видовом отношении господствующее положение занимают два злака: мятлик луговой и пырей ползучий. Разнотравье представлено лютиков едким, лапчаткой гусиной, геранью луговой, хвощом полевым. Эта часть урочища спользуется под сенокос.

3. Западины, распаханные со светло-серыми лесными легкосуглинистыми грунтово-глеевыми почвами на лессовидных суглинках. Урочища этого типа в пределах ополья распространены повсеместно. В прошлом они были покрыты древесно-кустарниковой растительностью, но в ходе проведения мелиоративных мероприятий превращены в пашни. Группа таких западин находится в 3,0 км к западу от с. Овстуг. Эти урочища в рельефе выражены слабо, так как в результате частой распашки поверхность западин снивелирована. Тем не менее, на общем темном фоне пашни они выделяются более светлой окраской почвы.

Во многих западинах весной после таяния снега и выпадения дождей летом и осенью подолгу застаивается вода, происходит постепенное заиливание урочищ. В жаркое летнее время днища в таких западинах сильно уплотнены и разбиты на полигональные поверхности. Культурная растительность в распахиваемых западинах сильно угнетена, а во многих местах погибает полностью. Постепенно урочище покрывается хвощом полевым, грыжником голым, качимом постенным, клевером пашенным. Для улучшения хозяйственного использования данного типа урочищ необходима повторная мелиорация, направленная на улучшение водопроницаемости и структурности почвы (Ахромеев, 2008, с.76-82).

Эти природно-географические, прежде всего, почвенные характеристики важны тем, что при раскопках в опольях зачастую сложно определить поверхность материка или, точнее, определить границу материка археологического и геологического. Если обычно и тот, и другой совпадают, представляя собой яркую, белую или коричневую глину или песок, то в опольях человек часто селился на почти метровой толщины слое плотного черного суглинка, похожего на чернозем (Шинаков, Ющенко, 1989, с.29) по цвету и

консистенции, напоминающий также и культурный слой, но культурных остатков, за исключением ям, кротовин, корневых отверстий в почве, не содержащий. При этом в отличие от «обычных» условий культурный слой ближе к материку часто не светлеет, а темнеет.

Этот фактор важно учитывать при раскопках в опольях, хотя поверхностный слой темно-серых почв за тысячелетие интенсивной распашки со времен Древней Руси истощился и (за пределами культурного слоя поселений, если они не были заброшены столетие назад и не распахивались) приобрел коричнево-бурый цвет.

Вщиж находится на северном краю северо–западной части Брянского ополья, напротив полесско–долинного ландшафта на противоположном, левом берегу Десны. Рассматриваемый участок расположен на мысу правого кроенного берега р. Десна, между руслом реки с севера и правым берегом оврага, по которому протекает ручей Суток, впадающий в р. Десна служившими в Древнерусское время в качестве естественной западной, северной и южной границей Городища.

VI. Историческая справка об освоении территории

Впервые Вщиж упомянут в Ипатьевской летописи под 1142 г. (6650 год от сотворения мира) в контексте распри Всеволода Ольговича, великого князя Киевского, со своими многочисленными родственниками: «Всеволодъ же радъ бывъ разлоученью ихъ, и оуладивъся о волость, и да Берестии, Дорогичинъ и Въщижь, Орминоу…»

В Радзивиловской летописи, а также Лаврентьевской летописи эта информация отсутствует. Новгородская первая летопись посвящена преимущественно событиям, происходящим в Великом Новгороде и сфере его интересов, поэтому черниго-смоленское пограничье ее авторов интересует мало.

В следующий раз Вщиж упоминается в той же Ипатьевской летописи под 1156 г. (6664 г. от с. м.), возможно, уже в качестве центра удельного княжества:

«Въ то же лѣто бѣжа Володимиричь, снвець Изяславль, из Березаго во Вщижь, и зая оу него все городы Подеснескыя…»

Наиболее бурные события истории Вщижа приходятся на 1159–1160 гг. и связаны с борьбой Изяслава Давыдовича, при поддержке его племянника Святослава Владимировича, с коалицией южнорусских князей. История этих столкновений описана в литературе, поэтому только отметим, что в ходе боевых действий Вщиж оказался в осаде. Радзивиловская летопись сообщает о ней под 1159 г. (6667 г. от с. м.): «Тои же зимы прииде Изяславъ с половци и повоева волость Смоленьскую. И посла ко Андрѣю к Гургевичю к Ростову, и испроси у него дщерь за своего сыновца за Святослава, и испроси у него помощь, и посла к нему сына своего Изяслава со всѣм полком, и Муромским полкомъ, зане пришли бяху рускии князи на Святослава на Володимирича и оступили бяху въ Въсчижи. Он же бьяшеться с ними из города, ожидая помочи от Изяслава, от стрыя своего и ото отца своего Андрѣя. Святослава же оба, Олгович и Всеволодич, и инии князя, слышавше идуща Изяслава Андрѣевича с силою ростовьскою, убоявшеся, давше ему миръ, взратишася опять. Изяслав же Давыдович и Изяслав Андрѣевич, слышавше възвратившася их, иде Изяслав въ Вятичи, а Ондрѣевич Изяславъ вратися ко отцю своему к Ростову». Аналогичное свидетельство содержится в Лаврентьевской летописи.

Ипатьевская летопись помещает эти события под 1160 г. (6668 г. от с. м.), при этом, по свидетельствам летописца, вщижскому князю в течение года пришлось выдержать целых две осады, одна из которых продолжалась 5 недель: «…зане пришли бяху Рускии кнзи на Стослава на Володимирича и оступили бяху въ Вщижи бьяшеть же с ними из города, ожидая Изяслава стръя своего с помочью, и отъ цте своего оъ Андрѣя. Стослава же оба Олговичь и Всеволодичь, и Рюрикъ, и инии кнзи, слышавше идуча Изяслава Андрѣевича съ силою многою Ростовьскою, оубоявшеся и даша ему миръ… Том же лѣтѣ поиде Стославъ Олговичь ко Вщижю на Стослава на Володи мирича, и Всеволодича с ним оба ходиста, и Рюрикъ с Киевьскимъ полкомъ, и Олегъ Стослави, Романъ и

Смоленьска, и Всеславъ ис Полотьска, Кстятинъ Сѣрославичь съ Галичаны, и стояша около его 5 нель, и створиша с нимъ миръ; и на томъ целова хрстъ. Володимиричь къ Стославу яко имѣти ему его въ отца мѣсто и въ всеи воли его ему ходити, и тако възворотишася въ свояси».

Отметим указание на присутствие половцев в составе войск Изяслава Давыдовича. В этот период привлечение половецких воинов в качестве союзников в целом было крайне распро-страненной среди русских князей практикой, о чем неоднократно свидетельствуют летописи. Весьма вероятно, что призыв половцев в союзники облегчался для Изяслава родственными связями, поскольку его невестка, мать Святослава Владимировича Вщижского, видимо, вскоре после гибели ее первого мужа — Владимира Давыдовича Черниговского — в 1151 г. «бѣжала в Половци и шла за нь [половецкого хана Башкорда. — Прим. авт.]».

Нравы этих кочевников особым гуманизмом никогда не отличались, кроме того, они, как и любые наемники, требовали своевременной оплаты. И очевидно, что в качестве средства платежа могло выступать население территорий, враждебных их нанимателю, о чем нам и сообщает Ипатьевская летопись под 1160 г. (6668 г. от с. м.): «Ко Изяславу же придоша Половци мнози, и иде с ними к Воробеинѣ и къ Росусѣ и тудѣ повоевавъ иде къ сновцю своему ко Вщижю. Тои же зимы отудѣ иде на Смоленьскую волость Изяславъ, и повоевавъ; и тамо много зла створиша Половци, взяша дшь боле тмы а иныя исѣкоша».

Важным представляется упоминание Вщижа, связанное со сватовством Изяслава Давыдовича в пользу своего племянника Святослава Владимировича к дочери князя Андрея Юрьевича, будущего Боголюбского: «Изяславъ же отолѣ посла къ Дюргевичю къ Андрѣевичю испроси оу него дщерь за сновца своего за Стослава, (…) тогда же Андрѣевну приведоша за Стослава за Володи-мира въ Вьщижь». Очевидно, перед нами — свидетельство наивысшего подъема Вщижа и его владельца, породнившегося с влиятельными владимиро-суздальскими князьями.

К сожалению, период этого расцвета оказался весьма непродолжительным. Несомненно, последствия осады 1159–1160 гг. (а возможно, и двух) для Вщижа и его округи были самыми катастрофическими, что подтверждается результатами археологических раскопок Б. А. Рыбакова на детинце в 1948–1949 гг.: «Слой Б [датирован исследователем 1142?–1160 гг. – Прим. авт.] отделен от слоя А [1160–1238 гг. – Прим. авт.] очень ярко выраженной пожарной прослойкой. В этой прослойке есть сгоревшие соломенные и дощатые крыши, стрелы, вонзившиеся в доски перекрытий, сгоревшие здания, рухнувшие потолочные присыпки. Пожарная прослойка прикрывает свежевырытые могилы на улицах и дворах детинца. Такая картина не могла получиться в результате простого пожара; здесь отразился, очевидно, пожар во время осады города, когда жители вынуждены были хоронить умерших (непосредственно перед пожаром) прямо в городе. Тем не менее город продолжал служить княжеской резиденцией как минимум до 1167 г., когда, по сообщениям летописца, «оумре Стославъ Володимиричь въ Вщижи внукъ Двдвъ». И с этого момента летопись отмечает утрату к нему интереса Рюриковичей: «Том же лѣтѣ взя рать Стославъ Всеволодичь съ Олгомъ про Володимича. Олегъ бо просяше въ правду надѣлѣнья; Стослав же не пода ему, но вда брату своему лѣпшюю волость, а сна посади въ Вщижи. Ростис-лавъ же оусмотривъ правду, оже Стославъ обидить Олга, тѣм же нача помогати Олгови, много же посыла Ростиславъ къ Стославу, веля ему оу правду надѣлити Олга и добра имъ хотя. Стославъ же не послуша его». Согласитесь, «отдал брату лучшую волость, а сына посадил во Вщиже» звучит не очень оптимистично. Неудивительно, что Олег Святославич более во Вщиже не появился, и здесь мы имеем последнее присутствие данного населенного пункта на страницах летописей.

Таким образом, на основе анализа письменных источников и археологических данных можно констатировать, что после заключения мира с коалицией князей в 1160–1161 гг. Вщиж остается столицей княжества, однако его политическое и военное значение уменьшается. Очевидно, не последнюю роль

здесь сыграли разрушения самого города, полученные в ходе пятинедельной осады, а также разорение округи в ходе конфликтов 1159–1161 гг. Ведь нельзя исключать и наличие в объединенном войске, осаждавшем Вщиж, союзников — половцев, которые вряд ли были снисходительны к местному населению, рассматривая его как законную добычу. И хотя летописи о половцах в данном контексте не упоминают, но если Изяславу Давыдовичу можно было водить с ними союз и воевать за смоленские земли, Воробеин и Росусь, то почему нельзя другим? Тем более что у Башкорда, отчима Святослава Вщижского, наверняка хватало конкурентов среди соплеменников. Неудивительно, если на какое-то время после 1161 г. окрестности Вщижа просто обезлюдели. В отсутствие поддержки со стороны тестя, Андрея Юрьевича Боголюбского, утратившего интерес к распрям на черниговском пограничье, Святославу Владимировичу пришлось восстанавливать город по мере своих возможностей. Сил и средств на ремонт оборонительных сооружений явно не хватало, во всяком случае, по результатам раскопок Б. А. Рыбакова обновления стен и сгоревшей башни-донжона не прослеживается. После смерти Святослава Владимировича в 1167 г. Вщиж перестает быть княжеской резиденцией, превратившись фактически в усадьбу, окруженную посадом, где мог на постоянной или временной основе жить наместник. Раскопками Б. А. Рыбакова отмечено, что «слой А, лежащий выше пожарной прослойки [имеется в виду пожар 1160 г. — Прим. авт.], значительно более мощный, чем слой Б [что неудивительно, ведь до монгольского нашествия еще без малого 80 лет. — Прим. авт.], но по своему составу, по качеству находок совершенно аналогичный слою Б». Князья же перебрались в другие, «лепшие» места.

Подтверждением ущерба, нанесенного Вщижу княжескими междоусобицами 1159–1161 гг., является значительное сокращение размеров посада, выявленное в ходе археологических раскопок. Так, работами В.Н. Гурьянова, проведенными в 1994 г. на расстоянии 480 м к юго-востоку от детинца, было исследовано древнерусское жилище середины — 2-й половины XII в. Исследователем

отмечено, что, «в отличие от сооружений детинца и окольного города, данное жилище не перекрыто слоем пожаров, и материалов 1-й четверти XIII в. там практически нет, за исключением фрагментов керамики».

Свидетельство о наличии усадьбы (причем высокого статуса — королевский двор) на территории Вщижа имеется в литовской Хронике Быховца под 1499 г.: «Wojewode że branskomu panu Stanisławu Bartoszewiczu o tom żadnoie westy ne było, y on w tot czas był u objezde, wo dwore korolewskom na Uszczyzy, a w tuiu nocz zradoiu brancow sożżon horod Bransk».

Вероятно, зимой 1237–1238 гг. Вщиж и его округа была разорена передовыми отрядами монгольских войск Батыя во время похода на Смоленск, о чем свидетельствуют многочисленные археологические находки.

Несомненно, что какая-то часть населения пережила разгром и продолжила жить на месте поселения, сохранив его довольно специфическое название — Вщиж. После монгольского нашествия жизнь во Вщиже не остановилась, о чем свидетельствуют археологические находки предметов XIV–XV вв., в том числе довольно статусных, как, например, иранская кашинная расписная чаша 1-й половины XIV в., обломок которой был найден при раскопках на посаде 2015 г. Однако дальнейший период существования Вщижа — это жизнь сельского поселения, довольно крупного, но, увы, к XIV–XV вв. навсегда утратившего городской статус, что подтверждается как отсутствием Вщижа в «Списке русских городов дальних и ближних» конца XIV — начала XV в., так и упоминанием в списке начала XV в. «городов, замков и волостей» («civitatum, castrorum et districtuum»), принадлежащих литовскому князю Свидригайлу Ольгердовичу, Брянска «со многими волостями» («Granesk cum districtibus pluribus»), но не с городами. В XVIII-XIX вв. Вщиж, являлось селом с церковью во имя Преображения Господня, построенной в 1763 году помещиком деревни Дятьковичи Яковым Васильевичем Мачихиным (была разрушена в советское время), что отмечается на архивном картографическом материале. (Илл.15-18)

VII. ИСТОРИЯ АРХЕОЛОГИЧЕСКОГО ИЗУЧЕНИЯ ДРЕВНЕРУССКОГО ГОРОДА ВЩИЖ

(сейчас – село Вщиж Жуковского района)

Первые сведения о наличии археологических памятников на территории современного села Вщиж Жуковского района были получены и опубликованы в 1819 г. русским историком Н.М. Карамзиным в работе «История Государства Российского». В 1818 г. он получил письмо от помещика из Брянского уезда Орловской губернии, гвардии штабс-капитана М.Н. Зиновьева. Михаил Николаевич сообщал: «В здешней стороне есть предание, что село Вщиж, пожалованное Государями Иоанном и Петром Алексеевичами и Царевною Софьею моему предку, было городом особенного Удельного Княжения, ещё доныне в окрестности видны следы земляных укреплений и находятся большие гранитные кресты, весьма не худо выделанные. Никто не знает, когда и кем эти кресты поставлены. Должно заметить, что в наших местах совсем нет гранита. На полях много курганов; один из них в самом селе, и наполнен старинными кирпичами: сказывают, что тут была церковь. Выкапывают также не мало медных крестов, икон, железной конской сбруи и прочее» (Карамзин, 1830. С.103). Получение этого послания Н.М. Карамзиным и следует считать официальной датой начала научных исследований летописного Вщижа.

Дочь М.Н.Зиновьева – Вера Михайловна Зиновьева-Фомина в 1842 г. вместе со священником Никитой Митропольским, а в 1844 г. со своим мужем генерал-майором М.М.Фоминым, провела раскопки Вщижского храма XII века – первые археологические исследования на Брянщине. Тогда же М.М.Фоминым было раскопано несколько курганов (Поляков, 2006. С.114-128). В 60-е гг. XIX в. часть находок, полученных при раскопках церкви, была передана М.М.Фоминым в Московское археологическое общество. Позже они поступили на хранение в Государственный Исторический музей в Москве.

Первую популярную статью на тему найденных Фомиными древностей, озаглавленную «Село Вщиж» в «Санкт-Петербургских ведомостях» № 93-94 за

1844 г., написал столичный журналист С.В. Поляновский, а первую научную публикацию находок «Памятники древних художеств в России» в 1854 г. осуществил искусствовед и археолог И.М. Снегирев. Обзор материалов Вщижского храма подготовил граф А.С. Уваров (Поляновский, 1844; Снегирев, 1850. С.33-34. Рис.14-18; Уваров, 1910. С.386-388).

По сведениям секретаря Орловского губернского статистического комитета А.Г.Пупарева в 70-е гг. XIX в. курганный могильник с каменными крестами, упомянутый в письме М.Н.Зиновьева, располагался в урочище «Кальница» к югу от села и насчитывал 17 насыпей (Пупарев, 1877. С.82-84).

Начиная с 1882 г. Вщижские развалины несколько раз посетил брянский краевед Павел Никитич Тиханов, зафиксировав в своих записках процесс разрушения «павильона» над руинами (Никулина, 2007, С.246-247).

В 1901 г. небольшие раскопки во Вщиже провел сотрудник Орловского губернского музея С.А. Чуев. Он заложил шурф у руин церкви, открывший человеческий скелет, что «был положен в нише наружного коридора (галереи), которой, вероятно, окружен был храм» и собрал богатую коллекцию домонгольских артефактов, а также раскопал курган в близлежащем урочище Кальница. С.А. Чуев собрал богатейшую коллекцию домонгольских артефактов, среди которых оказались такие уникальные предметы, как осколок медного колокола, крест-мощевик и четырёхугольный медальон с изображением св.Антония и св.Феодосия Печерских, стоящих у храма (Чуев, 1903. С.3-5).

Исследования Кальницы продолжил в 1907 г. председатель Орловского церковного историко-археологического общества Иван Евсеевич Евсеев. Им были исследованы пять насыпей. Четыре кургана содержали погребения по обряду кремации, один – ингумацию на подстилке. Кроме раскопок курганов, Евсеев обследовал и Вщижское городище, заложив на его площадке не менее 10 траншей, точное расположение которых ныне неизвестно. Наконец, Иваном Евсеевичем было впервые нанесено на археологическую карту лежащее через

овраг от Вщижского детинца городище Благовещенская гора (Евсеев, 1907. С.690, 696, 700; Евсеев, 1908. С.46-52).

Интересные и ценные данные об археологических памятниках с. Вщиж и его окрестностей были собраны в 1917-1924 гг. бежицким краеведом В.А.Восинским. Совместно с Н.И.Томилиным он снял план курганного могильника «Кальница» и сфотографировал курган с каменными крестами (Восинский, 1929. С.86-101).

В 1927 г. директор Брянского губернского музея С.С.Деев обследовал вщижский курганный могильник «Кальница», вследствие чего он был занесен в картотеку Комитета полевых исследований ИИМК (Деев, 1927). В 1928 г. археолог-краевед Н.И. Лелянов из города Бежица (ныне – район г. Брянска) весьма профессионально провёл во Вщиже археологическую разведку с шурфовкой (Лелянов, 1928/200).

Первые по-настоящему научные и широкомасштабные исследования на территории древнего Вщижа были проведены археологической экспедицией под руководством Б.А. Рыбакова в 1940 и 1948-1949 гг. Археологическая экспедиция под руководством академика Б.А.Рыбакова, проводившая исследования на городище Вщиж, параллельно вела значительные разведочные работы в округе этого древнерусского города и вниз по течению реки Десны (Рыбаков и др., № 1680). За три года работ (с перерывом, вызванным боевыми действиями периода Великой Отечественной войны) было заложено в разных частях городища (по его краям, в центральной части, на валах и во рвах) около 30 раскопов, траншей, шурфов и зачисток на общей площади около 2000 кв. м (АКР, 1993. С. 83). Основной объем работ, по-прежнему, был сосредоточен на ключевых участках археологического комплекса во Вщиже (на городище в западной части села с руинами древнерусской церкви; на городище «Благовещенская Гора», по мнению Б.А. Рыбакова, являвшегося в древности языческим святилищем юхновской археологической культуры; возможно, на курганах в урочище «Кальница»). Это объясняется тем, что, с одном стороны, эти участки были

важны для выяснения общей историко-культурной и археологической ситуации на памятнике, а с другой – работы проводились на участках культурного слоя, не занятых огородами и постройками современного села (или наименее поврежденных его участках).

По итогам работ Б.А. Рыбаков выявил двухчастную конфигурацию городища (западная часть площадки площадью 1,2 га, получила обозначение «детинец», восточная, площадью 2,6 га – «посад»). Он также констатировал изменение характера этого участка поселения в середине XII в. в связи с образованием во Вщиже княжеского стола и трансформации «укрепленного двора» с неукрепленным посадом (Рыбаков, 1951б. С. 57) в небольшой, но «настоящий» город с вдвое более крупной по площади укрепленной частью – детинцем, чем имел ранее «двор», и укрепленным «двойными валами и рвом» «посадом» (Рыбаков, 1951б. С. 58). Эту вторую укрепленную часть города Б.А. Рыбаков и позднее в своих работах продолжает именовать «посадом» (Рыбаков, 1953. С. 99).

Необходимо отметить, что в этой же публикации (как и в его научном отчете) указано, что «заселенная в древности площадь не ограничивалась укрепленной частью: как показали разведки, вещи XII-XIII вв. (в отчете – «культурный слой XI-XIII вв.») встречались и восточнее (в отчете ошибочно указано – «к западу») тылового вала и по другую сторону ручья, где были урочища «Прастица» и «Городец» (Рыбаков, 1953. С. 102; Рыбаков и др., № 1680. С. 15). На карте-вклейке к работе 1953 г. территория на левом берегу ручья обозначена как «селище» (Рыбаков, 1953. С. 99).

Такое мнение закрепилось в научной литературе вплоть до начала 1990-х гг. и нашло свое отражение в научно-справочном издании ИА РАН «Археологическая карта России», где эти участки древней городской территории именуются как «неукрепленные слободы» (АКР, 1993. С. 84). Однако каких-либо полноценных археологических исследований за пределами городских укреплений не проводилось (в отчете Б.А. Рыбакова есть указание на то, что в

1940 г. был заложен «раскоп № 4 (рук. И. Савков) на восток от вала и рва для проверки культурного слоя за пределами укреплений» (Рыбаков и др., № 1680. С. 18) до рубежа 80-90-х гг. XX в. (хотя многие исследователи неоднократно отмечали факты находки местным населением древних предметов, часть из которых удалось передать в музейные экспозиции и провести их научное изучение).

Во время проведения охранных хоздоговорных разведок и раскопок экспедицией БГУ (тогда – БГПИ) в 1988-1990 гг. (руководитель работ – Е.А. Шинаков) и Деснинской экспедицией ИА РАН в 1991 г. (руководитель работ – Нигматуллин Р.А.) был установлен факт наличия сохранившегося культурного слоя и за пределами городских древнерусских укреплений на территории современного села Вщиж (в его центральной и южной части).

Раскопки 1989 г. проводились по заказу управления «Брянскавтотранс», выкупившего у колхоза часть территории села, неподалеку от современной действующей церкви и носили ограниченный характер (60 кв. м) (Шинаков, 2002. С. 176). Тогда же Е.А. Шинаковым был снят инструментальный план нового памятника археологии и определены границы его охранной зоны (по заказу производственной группы по охране памятников истории и культуры Управления культуры Брянской области).

Как в культурном слое, так и в заполнении больших материковых ям в раскопе 1 на посаде встречена в основном керамика середины XII – начала XIII в. (Шинаков, 2002. Рис. 2), но практически нет более ранней и чуть более поздней (XIII – начала XIV вв.). Фрагменты же круговых сосудов XIV-XVI вв. и даже XVII-XVIII вв. вновь встречаются, но связаны, скорее всего, уже с возникновением современного села (а не города) Вщижа.

В 1991 г. в связи с проектированием жилищно-хозяйственного строительства в с. Вщиж по заказу АПК «Автомобилист» Деснинской экспедицией ИА РАН были проведены разведочные работы (шурфовка) по определению границ распространения культурного слоя, в ходе которых было заложено 39

разведочных стратиграфических шурфов практически на всей территории села, позволивших определить мощность, датировку и сохранность культурного слоя на различных его участках. Было установлено, что он распространяется к юго-востоку и востоку от укреплений городища, с севера ограничен краем первой надпойменной террасы правого берега р. Десны, с востока – крупным оврагом, вытянутым по линии юг – север и впадающим в долину Десны, с запада – склоном правого берега ручья Судок. На юге культурный слой не имеет естественных границ и выклинивается в районе расположения колхозных ферм и фундаментов кирпичной церкви начала XX в. .

Также была проведена инструментальная топографическая съемка территории села Вщиж масштаба 1:20000, включающая укрепленную часть древнего города (городище + окольный город) и его неукрепленный посад. Кроме этого была проведена космическая съемка этого комплекса археологических памятников, позволившая выявить на распаханной поверхности археологические объекты (предположительно, остатки древних построек и округлые темные пятна распаханных курганов) в южной части села (Нигматуллин Р.А., 2002).

Обследования 1988-1991 гг., подкрепленные раскопками 1989 г. позволили определить границы неукрепленного посада, площадь которого в период расцвета города во второй половине XII в. равнялась 13 га (Шинаков, 2002. С.175). Таким образом, открытие территории сплошного распространения культурного слоя за пределами – к востоку – юго-востоку от линии внешних укреплений «старого» (по Б.А. Рыбакову) посада «превращает» последний из «посада» в «окольный город» – промежуточную между детинцем и посадом, центральную часть города, где обычно и располагался главный (или единственный) храм города.

Раскопки 1994 г. на «новом» посаде (Гурьянов, Шинаков, 1995. С. 92-93), даже при своем небольшом масштабе (20 кв. м) позволили не только подтвердить сделанные ранее выводы, но и произвести некоторые уточнения. По

мнению автора этих раскопок, (В.Н. Гурьянов) на раскопе 2, а может, и на значительной части «нового» посада практически полностью отсутствуют «материалы первой четверти XIII в.» (Гурьянов, 1995. С.29). Это позволяет предположить, что снижение интенсивности жизни на Вщиже связано не только с монголо-татарским нашествием ранней весны 1238 г., но и с вероятной ликвидацией княжеского стола во Вщиже в более ранний период (не ранее 1167 г. – времени смерти достоверно вщижского князя Святослава Владимировича). С учетом того, что раскоп 2 находился в ближней к «окольному» городу западной части посада, датировка находящегося в нем жилища может иметь значение и для всей этой части города. С другой стороны, получила дополнительное подтверждение трехчленная (для середины XII – начала XIII вв.) структура археологического комплекса (детинец – окольный город – посад) древнерусского Вщижа.

В 1998 г. небольшие охранно-спасательные исследования на посаде древнерусского города Вщиж были проведены сотрудниками Брянского ОНПЦ по охране памятников истории и культуры (автор работ – В.В. Миненко) (Миненко, № 24162; Миненко, 2000. С. 128-129). Работы этого года были продиктованы необходимостью проведения исследования культурного слоя на участках, отведенных под установку памятных знаков – металлических крестов и строительства входа-крыльца в здание бывшей церковно-приходской школы на территории с. Вщиж. На территории посада Вщижа (в его южной части) заложен шурф с порядковым № 2 (1998 года) размером 1 Х 1 м. Шурф расположен в 100 м к северу от молочной фермы и к западу от фундаментов безымянной (недостроенной и неосвященной) церкви начала XX в. В шурфе обнаружен поврежденный при сооружении храма культурный слой с керамикой XII-XIII вв. и XVIII-XIX вв. Траншея № 1 (1998 года) размером 1,5 Х 0,5 м была заложена в центральной части посада, у южной стены кирпичного здания бывшей церковно-приходской школы (ныне переоборудована под православный храм Иконы Тихвинской Божьей Матери и историко-археологический музей села Вщиж).

Общая мощность культурного слоя на этом участке составила 1,4 м, в нем было найдено небольшое количество лепной керамики роменской археологической культуры (IX-X вв.), круговая керамика и вещи – стеклянные браслет и бусина-бисер XII-XIII вв., железный ключ от навесного замка (XII-XIV вв.), а также материалы (керамика, медный нательный крестик) XVI-XIX вв. В 1999 г. стратиграфический раскоп охранно-спасательного назначения, площадью 40 м2 был заложен на участке под планируемую жилую застройку в центральной части «окольного города» (Шинаков, № 24168).

В 1999 и 2000 гг. была проведена рекультивация раскопов Б.А. Рыбакова на детинце Вщижа. Результатом переборки отвалов стали сотни фрагментов древнерусской керамики, бытовая утварь, украшения, амулеты, предметы вооружения и снаряжения всадника, кирпич-плинфа. Летом 2001 года А.А. Чубуром был проведён подъём из р. Десна 9-метрового фрагмента уникальной древнерусской долбленой ладьи-моноксила с гнутыми дубовыми составными шпангоутами. Радиоуглеродное датирование в лаборатории ИИМК РАН показало, что дерево, из которого построена ладья, срублено уже после нашествия Батыя в середине XIII в. (Чубур, 2004. С. 171–174).

В 2005 г. Е.А. Шинаковым были проведены небольшие охранно-спасательные раскопки под пристройку к дому на старых фундаментах на участке, прилегающем к внутреннему скату площадки «окольного города», неподалеку от рва детинца (Шинаков, № 26719).

В 2014 году Е.А.Шинаков провел раскопки на окольном городе Вщижа (Шинаков, № 50391). На участке планируемой застройки в юго-западной части окольного города был заложен раскоп площадью 54 м2 недалеко от руин древнерусского храма. Сооружения, выявленные в нем оказались разнообразными и разновременными. К роменской культуре X века относится дугообразный ров, пересекающий раскоп с севера на юг. По внутреннему его краю проходила углистая полоса – возможно, остатки основания сгоревшего частокола или мазаной стенки типа «заборол». В северо-восточной части

раскопа располагался большой прямоугольный котлован жилища с подклетом глубиной 30-40 см со следами деревянной обкладки и примыкающим тамбуром. После того, как жилище погибло в пожаре и его котлован был засыпали, сверху сбросили с юго-востока блоки чередующихся слоев плинфы и цемянки из стен разрушенного храма. По толщине плинфы соответствуют XII в., сохранившиеся блоки стен позволяют говорить о технике строительства «со скрытым рядом», в столице, исчезающей в начале XII в. и замененной равнослойной техникой (Гурьянов, Шинаков, 2015. С.126-129).

В сентябре 2014 г. сотрудниками ООО «Улисс» под руководством Чивилева В.А. были проведены охранные археологические исследования на территории строительства жилого дома по адресу: с. Вщиж, ул. Славянская, 19А. В ходе работ была частично исследована площадка проектируемого строительства, обнаружены ямы и постройки древнерусского времени. Недоисследованные участки и продолжающееся строительство сделали необходимым возобновление спасательных работ.

В мае 2015 г. сотрудниками ИА РАН под руководством В.В. Миненко были проведены охранные археологические исследования по адресу: с. Вщиж, ул. Славянская, 19. Общая площадь раскопок составила 133 кв. м при мощности культурного слоя от 0,30 до 1,8 м. В ходе проведенных исследований были изучены участки усадебной застройки древнерусского города Вщиж (XII-XIII вв.) с остатками построек, хозяйственных и столбовых ям, частокольных канавок. Собрана большая коллекция археологических находок, включающая обломки лепной и круговой керамики, индивидуальные находки (изделия из железа, цветного металла, стекла, камня и глины) (Миненко и др., 2017. С.159-161).

В 2016 г. на участке прокладки водопровода по ул. Славянская, д. 9 на территории окольного города археологические наблюдения проводил Е.А. Шинаков (Шинаков, № 57708; Шинаков и др., 2017. С.33).

В 2017 году в юго-восточной части посада Вщижа раскопки по ул. Овражной проводил сотрудник ИА РАН И.И. Сироштан (Сироштан, № 62456). В ходе проведенных исследований изучен окраинный (периферийный) участок посада древнерусского города Вщиж (XI–XIII вв.). Во 2-й пол. XII – 1-й пол. XIII в. раскопанный участок, вероятно, входил в зону хозяйственного освоения древнерусского города. Запустение этого участка городской территории приходится, вероятно, на кон. 30-х гг. XIII в., что, возможно, связано с разорением некоторых городов Подесенья в результате нашествия войск Батыя на Русь (Сироштан и др., 2019. С.146-148).

В 2018 г. спасательные раскопки на посаде Вщижа в его западной части проводил сотрудник ИА РАН М.А. Бишутин, результаты работ к настоящему времени не опубликованы.

В 2021 году спасательные раскопки на посаде Вщижа по адресу ул. Славянская, 8 проводил сотрудник ИА РАН Ф.А.Поляков. Траншея №1 размерами 20×1 м была заложена на месте проектируемой прокладки дворового газопровода. Всего в ходе раскопок было зафиксировано более 10 объектов: остатки построек, хозяйственных, столбовых и иных ям древнерусского времени (XII – 1-я половина XIII вв.), позднего Средневековья (XIV–XVI вв.) и Нового времени (XVIII – XIX вв.). Индивидуальные находки представлены изделиями из железа, цветного металла, стекла, камня, глины, кости и рога. Среди них – калачевидное кресало с язычком, относящееся к наиболее раннему типу этих изделий и датируемое X–XII вв. ; подкова и удила; ножи; стеклянные браслеты; бусина эллипсоидной усеченной дважды формы из красно-коричневого «печеночного» непрозрачного стекла с валиком из белого стекла, украшенной накладными фестонами белого и желтого цветов (XII–XIII вв.); обломки точильных брусков (оселки); шиферное биконическое пряслице XI–XIII вв.; глиняное рыболовное грузило; янтарная бусина XIV–XV вв., бипирамидальная бусина (XI–XIII вв.) из сердолика бледно-розового цвета (Поляков и др., 2022. С.18-20).

В 2022 году Открытый лист № 2696-2022 от 27.09.2022 г. на раскопки под газификацию на посаде Вщижа был выдан сотруднику ИА РАН Г.Н.Пронину, действие Открытого листа продлено на 2023 год. Работы проводились летом 2023 года. (Илл. 5-6)

VIII. Описание отводимого под расположение проектируемого объекта.

Земельный участок, отведенный под расположение проектируемого объекта «Газопровод-ввод до границ земельного участка, расположенного по адресу: 242726, Россия, Брянская обл., Жуковский р-н, Вщиж с., Славянская ул., д. №1», расположен на мысу правого кроенного берега р. Десна, между руслом реки с севера и правым берегом оврага, по которому протекает ручей Суток, впадающий в р. Десна, в западной части с. Вщиж, Жуковского р-на, Брянской области. Проектируемый подземный газопровод протяженностью 29,5м, располагается на земельном участке, не имеющем кадастрового номера, расположенном в границах кадастрового квартала 32:08:024030. (Илл. 1,7-9)

Участок проведения работ берет начало в 12,58 м, к юго-западу от юго-восточного угла дома №4б по ул. Славянская с. Вщиж, где располагается точка врезки в существующий газопровод, далее продолжается общим направлением к северо-западу до точки подключения к жилому дому №1, по ул. Славянской, с. Вщиж. (Илл. 7-8)

Местность в районе проведения работ представляет собой луговину с характерной травяной растительностью по которой проходит грунтовая дорога. В непосредственной близости от рассматриваемого участка располагаются одноэтажные деревянные строения, и древовидная растительность. (Илл. 19-26)

Рельеф местности на участке, отведенном под расположения проектируемого объекта относительно ровный, однако присутствует понижение современной дневной поверхности с 190 до188 м по БС высот, по направлению с юго-востока на северо-запад. (Илл. 10).

IX. Сведения об объекте археологического наследия в зоне проектируемого строительства

Проектируемый объект располагается в границах территории объекта культурного наследия федерального значения «Городище Вщиж – столица одного из русских княжеств» (- далее ОКН) расположен в северо-западной части с. Вщиж

Жуковского муниципального округа Брянской области, на мысу правого берега р. Десна, в устье ручья Суток. (Илл. 2-4)

ОКН принят на государственную охрану постановлением Совета Министров РСФСР от 30.08.1960 № 1327. Включен в единый государственный реестр объектов культурного наследия (памятников истории и культуры) народов Российской Федерации под номером 321640675540006.

Границы территории ОКН утверждены приказом Комитета по охране и сохранению историко-культурного наследия Брянской области от 12.11.2008 № 2/1-117. (Приложение №1)

На территории ОКН выделяются два участка – детинец и окольный город, отделенные друг от друга остатками рва и вала.

Установленная к настоящему времени общая площадь территории ОКН составляет около 92 519 кв. м (детинец – 32 022 кв. м, окольный город – 60 497 кв. м).

ОКН выявлен в 1819 г. Н.М.Карамзиным на основе сведений, полученных от владельца с. Вщиж, помещика, гвардии штабс-капитана М.Н. Зиновьева. Установлено наличие «следов земляных укреплений» на территории села.

Археологические полевые работы на территории ОКН проводились с 1842 г. Установленные археологическими раскопками 1940, 1948-1949 гг. (общей площадью более 2 000 кв. м), 1999, 2005, 2014 гг. (общей площадью 102 кв. м), локальными земляными работами 1991 и 1998 гг. (2 археологических шурфа размерами 2х1 м, 1 археологический шурф размерами 1х1 м), археологическими

наблюдениями 2016 г. (площадью 4 кв. м) мощность и состав стратиграфической колонки ОКН варьируются в различных его частях:

Южная часть (на стыке детинца и окольного города, между домовладениями по ул. Славянская 1 и 4А).

Мощность стратиграфической колонки 0,66 м, состав:

1) слой дерна – 0,08 м;

2) слой темно-серой гумусированной супеси – 0,22 м;

3) слой черной, сильно гумусированной супеси – 0,36 м;

4) слой красноватого суглинка (археологический материк).

Культуросодержащими являются слои 2 и 3.

Центральная часть (территория окольного города, ул. Славянская, 4А).

Мощность стратиграфической колонки 0,3-0,35 м, состав:

1) слой дерна – 0,03-0,05 м;

2) слой плотного темно-серого гумусированного суглинка с включениями битого кирпича – 0,17-0,2 м;

3) слой серо-желтого суглинка с включениями мергеля – 0,1 м;

4) слой плотной белой и темно-желтой глины (археологический материк).

Выявлены заглубленные в материковый слой археологические структуры – ямы различного функционального назначения в количестве 31 шт.

Культуросодержащими являются слои 2 и 3.

Центральная часть (территория окольного города, ул. Славянская, 5).

Мощность стратиграфической колонки 0,40-0,54 м, состав:

1) слой дерна – 0,1-0,14 м;

2) слой темно-серого гумусированного суглинка с включениями кирпичной крошки и мергеля – 0,1-0,2 м;

3) слой серого суглинка – 0,2 м;

4) слой плотной белой и темно-желтой глины (археологический материк).

Культуросодержащими являются слои 2 и 3.

Выявлены заглубленные в материковый слой археологические структуры – ямы различного функционального назначения в количестве 28 шт.

Юго-восточная часть (на примыкании к укреплениям окольного города, между домовладениями по ул. Славянская 5 и 9).

Мощность стратиграфической колонки 1,18 м, состав:

1) слой дерна – 0,13 м;

2) слой темно-серой гумусированной супеси – 1,05 м;

3) красноватый суглинок (археологический материк).

Культуросодержащим является слой 2.

Археологические предметы представлены фрагментами керамики роменской культуры IX – начала XI вв., раннекруговой керамики X – начала XI вв., круговой керамики XI – начала XII и XII-XIII вв.; фрагментами причерноморских амфор. Индивидуальные находки – глиняная игрушка, глиняная поясная фигурка воина в полусферическом шлеме, наконечник стрелы, кольцо от кольчуги, костяные с циркульным орнаментом накладки от колчана костяной гребень, просверленный астрагал, рыболовные крючки, ножи, гвозди, оселки, железный заостренный стержень с кольцом, шиферные пряслица, железные и медные иглы, фрагменты стеклянных браслетов, стеклянная бусина, перстни из медных сплавов, каменные и бронзовые нательные крестики, сверло, кресала и др.

Культурный слой объекта культурного наследия федерального значения «Городище Вщиж – столица одного из русских княжеств» по всей его территории затронут в верхней части многолетней хозяйственной деятельностью (огороды). На некоторых участках отмечены локальные повреждения в виде поздних ям-перекопов, связанных с функционированием села.

Границы территории

Объект культурного наследия федерального значения «Городище Вщиж – столица одного из русских княжеств» расположен в с. Вщиж, Жуковского района, Брянской области, на коренном правом берегу р. Десна. Граница

территории проходит от северо-восточного угла границы (т. 11) на юго-запад по вершине вала, пересекает дорогу, ведущую на территорию городища, далее по дну древнего укрепительного рва, далее на юго-запад по склону оврага, по которому протекает ручей Суток (т. 52), далее на северо-запад по нижней кромке оврага вдоль русла ручья Суток (т. 53-58) до места впадения ручья в реку Десна (т. 1), далее на северо-восток вдоль правого берега реки Десна (т.2-10) до северо-восточного угла границы (т. 11).(Илл.3-4, Приложение№1)

Установленная к настоящему времени общая площадь территории ОКН составляет около 92 519 кв. м (детинец – 32 022 кв. м, окольный город – 60 497 кв. м).

Таблица1. Каталог координат границы земельного участка в местной системе координат.
Объект культурного наследия федерального значения «Городище Вщиж – столица одного из русских княжеств» (Городище Вщиж).

Обозначение (номер) характерной точки (илл. 9)	Координаты характерных точек в системе координат (МСК-32)	
	Y	X
1	509785.62	1338850.15
2	509799.62	1338900.15
3	509810.26	1338950.17
4	509811.48	1338988.62
5	509816.44	1339038.88
6	509811.43	1339078.51
7	509765.5	1339058.4
8	509678.32	1339042.16
9	509577.83	1339012.44
10	509569.88	1339005.74
11	509500.15	1338974.5
12	509411.36	1338910.63
13	509588.64	1338620.39
14	509650.2	1338850.7
15	509689.78	1338858.07
16	509744.25	1338865.6
17	509785.62	1338850.15

Таблица 2. Каталог координат границы земельного участка в местной системе координат.
Объект культурного наследия федерального значения «Городище Вщиж – столица одного из русских княжеств» (Детинец).

Обозначение (номер) характерной точки (илл. 9)	Координаты характерных точек в системе координат (МСК-32)	
	Y	X
1	509739.59	1338649.14.
2	509747.74	1338667 37
3	509755.29	1338683.08
4	509765.14	1338738.39
5	509769.08	1338760.98
6	509775.76	1338776.89
7	509785.62	1338850.15
8	509744.25	1338865.6
9	509689.78	1338858.07
10	509650.2	1338850.7
11	509588.64	1338820.39
12	509600.33	1338759
13	509606.67	1338742
14	509611.33	1338723. 33
15	509619,33	1338704.33
16	509703,35	1338625.72
17	509739,59	1338649.14

Состояние объекта

На участке расположения проектируемого объекта, по территории ОКН проходит грунтовая дорога, поверхность задернована. На прилегающей территории расположены одноэтажные деревянные строения. Состояние удовлетворительное.

Западная часть проектируемого объекта протяженностью 7,23м, расположена в границах территории объекта культурного наследия федерального значения «Городище Вщиж – столица одного из русских княжеств» (Детинец), остальная часть проектируемого газопровода находится в границах территории объекта культурного наследия федерального значения «Городище Вщиж – столица одного из русских княжеств» (Городище Вщиж).

X. Виды и технология строительно-монтажных работ в границах ОКН

Согласно проектной документации по объекту «Газопровод-ввод до границ земельного участка, расположенного по адресу: 242726, Россия, Брянская обл., Жуковский р-н, Вщиж с., Славянская ул., д. №1», предполагается осуществить прокладку газопровода низкого давления открытым способом, в траншею, от точки подключения существующего газопровода низкого давления Ø63 мм по ул. Славянской,с . Вщиж, находящегося в муниципальной собственности. Врезку проектируемого газопровода Ø63 мм в существующий полиэтиленовый газопровод низкого давления Ø63 мм предусмотреть эл. муфтой Ø63 мм ПЭ 100 ГАЗ SDR11 с отключением существующих потребителей. Глубину заложения проектируемого газопровода определяется из условий прокладки, рельефа местности, наличия подземных коммуникаций. Разработка грунта в траншее производится ковшовым экскаватором. Разрабатываемый грунт складируется в пределах полосы работ. Траншеи не должны продолжительное время находиться открытыми. (илл. 2).

Характеристики земляных работ, проводимых по настоящему объекту:

- Разработка траншеи протяженностью 25,7 м, шириной 0,5м, на глубину 1,3м, площадью 12,85м², для прокладки проектируемого газопровода;

- Разработка приямка размерами 2х2м, глубиной 1,3м, площадью 4 м², для осуществления врезки проектируемого газопровода к существующему;

- Рекультивация территории на площади 16,85 м².

В процессе проведения работ складирование грунта и материалов осуществляется в границах отведенного земельного участка.

Таким образом предусмотренные проектом земляные работы, полностью планируется провести в границах территории объекта культурного наследия федерального значения «Городище Вщиж – столица одного из русских княжеств», в связи с чем несут угрозу его разрушения в границах проведения работ.

XI. Оценка воздействия земляных и строительных работ на сохранность, состояние ОКН и программа мероприятий по обеспечению его сохранности

Проанализировав сведения о ранее проведенных археологических исследования, было установлено, что в разных частях ОКН зафиксирован культурный слой мощностью от 0,3 до 1,05м, в непосредственной близости от расположения проектируемого объекта, мощностью 0,58м. Культурный слой представлен слоями гумусированной супеси, залегающим на различную глубину, но не перекрытым стерильными, либо техногенными напластованиями. Исходя из характеристики культурного слоя ОКН, а также видов и технологии проведения строительно-монтажных работ связанных с разработкой грунта, предусмотренных проектом: «Газопровод-ввод до границ земельного участка, расположенного по адресу: 242726, Россия, Брянская обл., Жуковский р-н, Вщиж с., Славянская ул., д. №1» следует, работы по разработке траншеи и приямка в границах объекта культурного слоя объекта культурного наследия федерального значения «Городище Вщиж – столица одного из русских княжеств» оказывают непосредственное воздействие на него и несет угрозу разрушения.

Таблица 3. Каталог координат участка предусмотренных проектом работ в границах объекта культурного наследия федерального значения «Городище Вщиж – столица одного из русских княжеств», в местной системе координат.

Обозначение (номер) характерной точки (илл. 9)	Координаты характерных точек в системе координат (МСК-32)	
	Y	X
1	509685.32	1338851.29
2	509686.42	1338853.85
3	509681.46	1338857.31
4	509672.24	1338872.10
5	509672.61	1338872.38
6	509671.49	1338874.02
7	509669.83	1338872.89
8	509670.98	1338871.22
9	509671.44	1338871.51

10	509680.72	1338856.60
11	509685.18	1338853.49
12	509684.40	1338851.69

В соответствии с приложением 8 к приказу комитета по охране и сохранению историко-культурного наследия Брянской области №2-1/117 от 12.11.2008г., (Приложение №1) права на земельные участки расположенные в границах территории данного участка ОКН имеют следующие ограничения:

Предусматривается:

- полное археологическое исследование и музеефикация территории;
- сохранение ценных элементов и характеристик рельефа;
- устранение дисгармоничных построек и прочих объектов, нарушающих предмет охраны памятника археологии;
- обеспечение доступа к объекту культурного наследия.

Запрещается:

- размещать объекты нового строительства;
- использовать памятник в качестве строительного материала или в других хозяйственных целях.

Таблица 4. Каталог координат участка проведения предусмотренных проектом работ в границах объекта культурного наследия федерального значения «Городище Вщиж – столица одного из русских княжеств» (Детинец), в местной системе координат.

Обозначение (номер) характерной точки (илл. 9)	Координаты характерных точек в системе координат (МСК-32)	
	Y	X
1	509685.32	1338851.29
2	509686.42	1338853.85
3	509681.46	1338857.31
12	509684.40	1338851.69
13	509682.49	1338856.58
14	509681.14	1338856.31

В связи с тем, что реализация проектных решений, в границах территории объекта культурного наследия федерального значения «Городище Вщиж – столица одного из русских княжеств» (Детинец) **невозможна,** так как работы предусмотренные проектом «Газопровод-ввод до границ земельного участка, расположенного по адресу: 242726, Россия, Брянская обл., Жуковский р-н, Вщиж с., Славянская ул., д. №1» не предусмотрены при реализации прав на использование земельных участков, расположенных в границах территории объекта культурного наследия федерального значения «Городище Вщиж – столица одного из русских княжеств» (Детинец).

Таким образом, меры по обеспечению сохранности объекта культурного наследия федерального значения «Городище Вщиж – столица одного из русских княжеств» включают в себя запрет реализации проектных решений по объекту «Газопровод-ввод до границ земельного участка, расположенного по адресу: 242726, Россия, Брянская обл., Жуковский р-н, Вщиж с., Славянская ул., д. №1» в границах объекта культурного наследия федерального значения «Городище Вщиж – столица одного из русских княжеств».

XII. Заключение

В ходе разработки данного раздела установлено, что полоса отвода, проектируемого для размещения объекту «Газопровод-ввод до границ земельного участка, расположенного по адресу: 242726, Россия, Брянская обл., Жуковский р-н, Вщиж с., Славянская ул., д. №1» расположена в границах территории объекта культурного наследия федерального значения «Городище Вщиж – столица одного из русских княжеств» (Детинец) и (Городище Вщиж).

Принимая во внимание положения приказа комитета по охране и сохранению историко-культурного наследия Брянской области №2-1/117 от 12.11.2008г, и тот факт, что участки проведения земляных работ по объекту «Газопровод-ввод до границ земельного участка, расположенного по адресу: 242726, Россия, Брянская обл., Жуковский р-н, Вщиж с., Славянская ул., д. №1», представляют собой

единый объект, реализация проектных решений по данному объекту в границах территории объекта культурного наследия федерального значения «Городище Вщиж – столица одного из русских княжеств», **запрещена.**

Мерами по обеспечению сохранности объекта культурного наследия федерального значения «Городище Вщиж – столица одного из русских княжеств» по объекту «Газопровод-ввод до границ земельного участка, расположенного по адресу: 242726, Россия, Брянская обл., Жуковский р-н, Вщиж с., Славянская ул., д. №1» в границах объекта культурного наследия федерального значения «Городище Вщиж – столица одного из русских княжеств», является полный запрет реализации данного проекта.

XIV. Список использованных источников и литературы

Археологическая карта России: Брянская область. / Автор – сост. А.В.Кашкин. – М., 1993.

Афанасьева Т.В., Василенко В.И., Терешина Т.В., Шеремет Б.В. Почвы СССР, М.: Мысль, 1979. - 380 с.

Ахромеев Л.М. Природа, генезис, история развития и ландшафтная структура ополий Центральной Россиии. - Брянск: РИО Брянского государственного университета, 2008. — 184 с.

Воеводский М.В. Деснинская археологическая экспедиция 1940 года // КСИИМК. Вып. XIII. М.; Л., 1946. С. 94.

Воробьев Г.Т. Почвы Брянской области. - Брянск: Грани, 1993. - 160 с.Восинский В.А. Мои экскурсии во Вщиж // Брянский край, 1929, №3.С.86-101.

География Брянской области: (Учеб. пособие для учащихся 8-го класса) / Сост. и общая ред. М. Д. Лопиной и М. Б. Тарлык. - Брянск: Приокское кн. изд-во, 1965. - 135 с.

География Брянской области. Учебн. пособие для учит. и уч-ся 9 кл. /Под ред. Л.М. Ахромеева. – Брянск: Дебрянск, 1995. – 200 с.

Геология СССР. Том 6. Геологическое описание. Брянская, Орловская, Курская, Воронежская и Тамбовская области. (Редактор: Малышев И.И.) – М.,: Государственное издательство геологической литературы, 1949. - 340 с.

Гурьянов В.Н. Новые исследования на посаде Вщижа // Слов’яно-руські старожітності Північного Лівобережжя. Чернігів, 1995. С.28.

Гурьянов В.Н., Шинаков Е.А. О раскопках на «окольном городе» Вщижа в 2014 г. (предварительное сообщение) // Ежегодник НИИ фундаментальных и прикладных исследований. Брянск: РИО БГУ, 2015. С. 126-129.

Деев С.С. Археологические памятники Брянской губернии // Материалы к доистории Центрально-Промышленной области. М.: Типография Серпуховского «Промторга», 1927. С.31-34.

Древности железного века в междуречье Десны и Днепра // САИ. Вып. Д1-2. – М.: Изд-во АН СССР, 1962.

Евсеев И.Е. Археологические поиски в Орловском крае летом 1907 г. // Орловские епархиальные ведомости, 1907, № 37. С.687-702.

Евсеев И.Е. Исследования городищ и курганов в бассейне верхнего (орловского) течения реки Оки и её притоков: Цона, Рыбницы, Неполоди и

Зуши // Труды Московского предварительного комитета по устройству XIV Археологического съезда. Вып.II. - М.: Типография Общества распространения полезных книг, 1908. С.29-52.

Карамзин Н.М. История государства Российского. Т.2, СПб, 1830.

Миненко В.В. Работы в Брянской области // Археологические открытия 1998 года. – М.: Эдиториал УРСС, 2000. С.128-129.

Миненко В.В., Фатьков А.М., Федонин Р.А., Бишутин М.А., Слепова Я.Р. Охранные раскопки на посаде древнерусского города Вщиж // Археологические открытия. 2015 год. – М.: Институт археологии РАН, 2017. С.159-161.

Миненко В.В., Шинаков Е.А., Петюшко Д.А. Исследования на посаде древнерусского города Вщижа // Ежегодник НИИ фундаментальных и прикладных исследований. 2015. – Брянск: РИО БГУ. С. 105-113.

Никулина С.А. «Не зарастет травой забвенья». Раскопки 1840-х гг. во Вщиже Веры Михайловны Зиновьевой (Фоминой). Неопубликованные документы // I Тихановские чтения: Матер. науч.-практ. конф. 14-15 ноября 2006 г. - Брянск, 2007.С.246-273.

Пашканг К.В., Емельянцев В.П., Родзевич Н.Н., Любушкина С.Г., Притула Т.Ю., Соловьѐва М.П., Хомутова М.С. Природы рачительный хозяин. — Тула: Приокское кн. изд-во, 1979. - 160 с.

Поляновский С.В. Село Вщиж // Санкт-Петербургские ведомости. 1844. № 93-94.

Поляков Г.П. Вщижская соседка семьи Тютчевых и её роль в истории отечественной археологии // Овстугской сборник. Вып.1. Материалы первых и вторых Гамолинских научных чтений. – Овстуг, 2006. С.114-128.

Поляков Г.П., Миненко В.В. Каменные кресты Вщижского курганного некрополя в урочище «Кальница» // Деснинские древности. Материалы межгосударственной научной конференции «История и археология Подесенья». Вып. III. Брянск, 2004. С. 154-167.

Поляков Ф.А., Миненко В.В., Разумов И.Н., Сироштан И.И., Бишутин М.А., Федонин Р.А. Спасательные раскопки на посаде древнерусского города Вщиж // Археологические исследования в Центральном Черноземье 2021. – Липецк, Воронеж: Полиграфическое издание «Новый взгляд», 2022. С.18-20.

Природа и природные ресурсы Брянской области (редактор Ахромеев Л.М.) – Брянск: РИО БГУ, 2012. - 320 с.

Пупарев А.Г. Древние городища и курганы в Орловской губернии // Материалы для истории и статистики Орловской губернии. Т.1.– Орёл: Типография Губернского правления, 1877.

Разумов И. Н., Миненко В. В. К вопросу о разграблении (штурме?) древнерусского города Вщиж (в свете географии похода Батыя на Русь в 1238 г.) // Историко-географический журнал. 2025. Т. 4, № 3. С. 6–15.

Раскатов Г.И. Геоморфология и неотектоника территории Воронежской антеклизы. - Воронеж: Изд-во ВГУ, 1969. - 164 с.

Рыбаков Б.А. Жернова Вщижского городища // КСИИМК. М.; Л., 1945. Вып. XI. С. 15–19.

Рыбаков Б.А. Ремесло Древней Руси. М. 1948.

Рыбаков Б.А. Раскопки во Вщиже в 1948 – 1949 гг. // КСИИМК. Вып. XXXVIII. М., Л., 1951а. С. 34.

Рыбаков Б.А. Вщиж – удельный город XII века // КСИИМК. Вып. XLI. М., 1951б. С. 57.

Рыбаков Б.А. Стольный город Чернигов и удельный город Вщиж // По следам древних культур: Древняя Русь. М., 1953.

Сироштан И.И., Миненко В.В., Разумов И.Н., Бишутин М.А., Федонин Р.А. Спасательные археологические исследования на посаде древнерусского города Вщиж в Жуковском районе // Археологические открытия. 2017 год. – М.: Институт археологии РАН, 2019. С.146-148.

Сироштан И.И., Миненко В.В., Разумов И.Н., Бишутин М.А., Федонин Р.А. Охранные раскопки на посаде древнерусского города Вщиж // Археологические исследования в Центральном Черноземье 2017. – Липецк, Воронеж: Полиграфическое издание «Новый взгляд», 2018. С.34-35.

Снегирев И.М. Памятники древнего художества в России: собрание рисунков с церковных и домашних утварей, св. крестов, предметов иконописи, иконостасов; детальные изображения отдельных частей зданий; украшения, образцы мебели и других принадлежностей старинного русского быта. Тетрадь 3. - М.: Издание А. А. Мартынова, 1850. С.33-34. Рис.14-18.

Сохранение археологического наследия: раскопки и исследования / Отв. ред. А. В. Мастыкова. Материалы спасательных археологических исследований. Том 36. М.: И А РАН, 2025. 424 с.

Списки объектов историко-культурного наследия Брянской области (недвижимые памятники). – Брянск: Брянская областная дирекция по охране памятников истории и культуры, 2002.

Уваров А.С. Древний храм во Вщижском городище // Сборник мелких трудов. М., 1910. Т. 1. С. 386–388.

Фридланд В.М. (отв. ред.) Почвенный покров Нечерноземья и его рациональное использование. – М.: Агропромиздат, 1986. - 244 с.

Чубур А.А. Древнерусская ладья-однодеревка из летописного Вщижа (Брянская область) // Российская археология. 2004. № 3. С. 171–174.

Чубур А.А. Из истории археологии Брянской области. Вщижский перекрёсток: от Карамзина до Шинакова // Проблемы сохранения культурного

наследия. Материалы международного семинара 8 декабря 2011 года. – Брянск: Брянский филиал МПСУ, 2012. С.153-181.

Чубур А.А., Гурьянов В.Н. Город, который Н.М. Карамзин вернул на карту государства Российского // История в подробностях. 2016. № 11-12 (77-78). С. 38-43.

Чуев С.А. Результат раскопок, произведенных в Брянском уезде, летом 1901 года, Сергеем Алексеевичем Чуевым // Труды Орловской ученой архивной комиссии за 1901 и 1902 гг. – Орёл: Типо-литография М.П.Гаврилова, 1903. С.1-7.

Шевченков П.Г., Шевченкова Т.Ф. Рельеф Брянской области. - Брянск: Изд-во БГУ, 2002. - 80 с.

Шевченкова Т.Ф. Геологическое строение и экологические последствия использования недр Брянской области: Справочное пособие в помощь учителю и лектору по экологическому образованию и воспитанию населения. – Брянск: Изд-во Брянского госпединститута, 1994. - 34 с.

Шинаков Е.А. Археологические работы в Брянской области в 1988–1989 годах (древнерусская эпоха) // Слов'яно-руські старожитності Північного Лівобережжя. Чернігів, 1995. С. 100–104.

Шинаков Е.А. Новые данные о посаде древнерусского Вщижа // Деснинские древности. Брянск, 2002. Вып. 2. С. 175–179.

Шинаков Е.А., Гурьянов В.Н. О раскопках на окольном городе Вщижа в 2014 г. // Деснинские древности: материалы VIII межгосударственной научной конференции «История и археология Подесенья», посвященной памяти Ф.М.Заверняева. − Брянск: РИО БГУ. 2016. - С.15-22.

Шинаков Е.А., Гурьянов В.Н. Раскопки на окольном городе Вщижа // Археологические открытия 2014 года. – М.: ИА РАН, 2016. - С.163-165.

Шинаков Е.А., Гурьянов В.Н., Рябчевский Н.Г., Басов А.А. Археологические исследования Брянского государственного университета // Археологические

исследования в Центральном Черноземье 2016. - Липецк, Воронеж: Полиграфическое издание «Новый взгляд», 2017.

Шинаков Е.А., Ющенко Н.Е. Новые данные о Стародубском ополье // Вопросы археологии и истории Верхнего Поочья. Тезисы докладов III научной конференции. –Калуга: КОКМ, 1989. С.29-30.

Шмидт Е.А., Заверняев Ф.М. Археологические памятники бассейна Верхней Десны // Материалы по изучению Смоленской области. – Смоленск: Смолгиз, 1959. Вып. 3. С.186-219.

Альбом иллюстраций

Условные обозначения

- участок (маршрут) исследования
- границы объекта культурного наследия
- оборонительная линия
ш1 - место расположения шурфа
1 - точка фотофиксации
- курганный могильник
- одиночный курган
- селище
- поселение
- городище
- стоянка

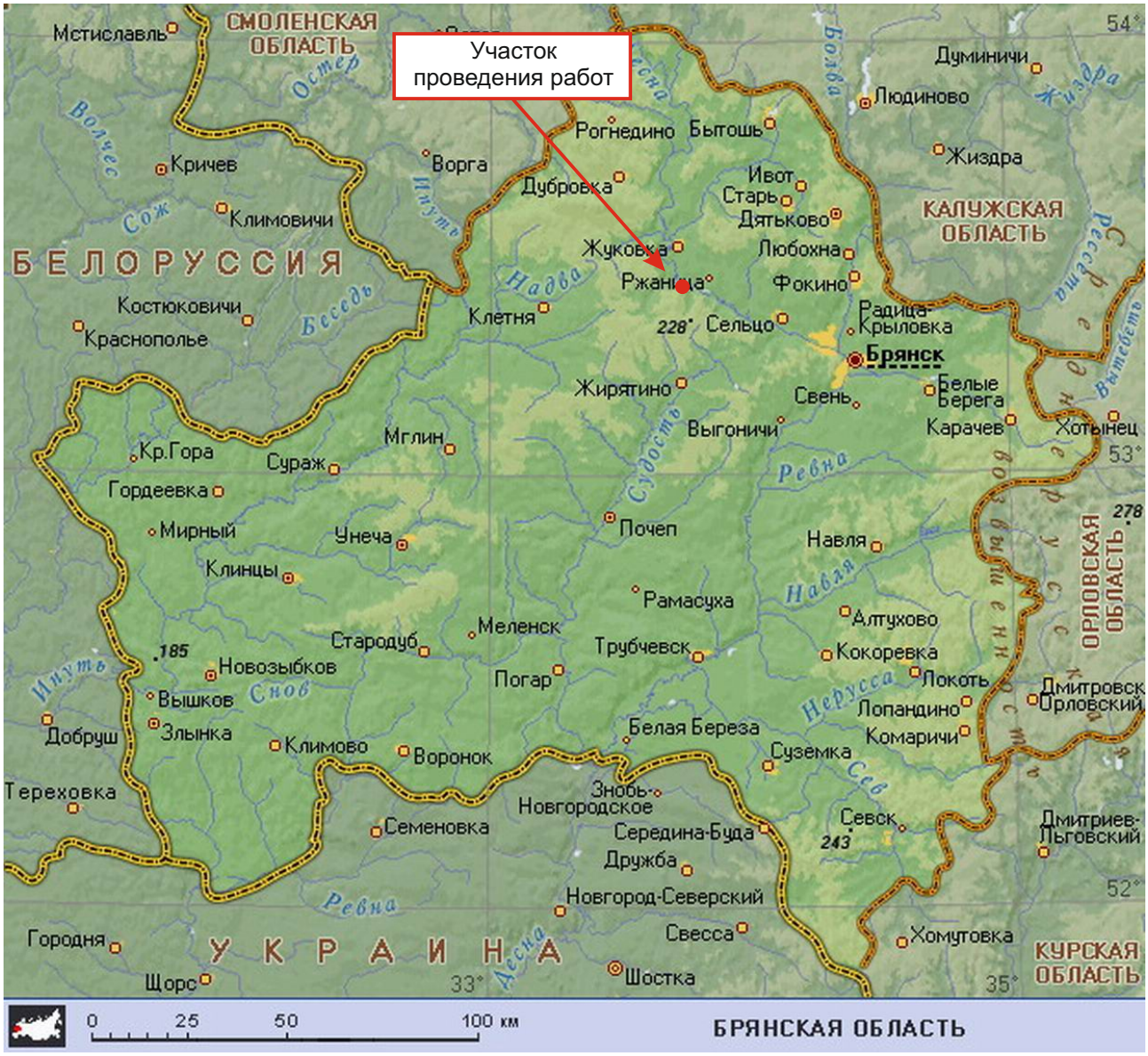

Илл. 1. Карта Брянской области с обозначением участка исследования. Выкопировка из топоосновы.

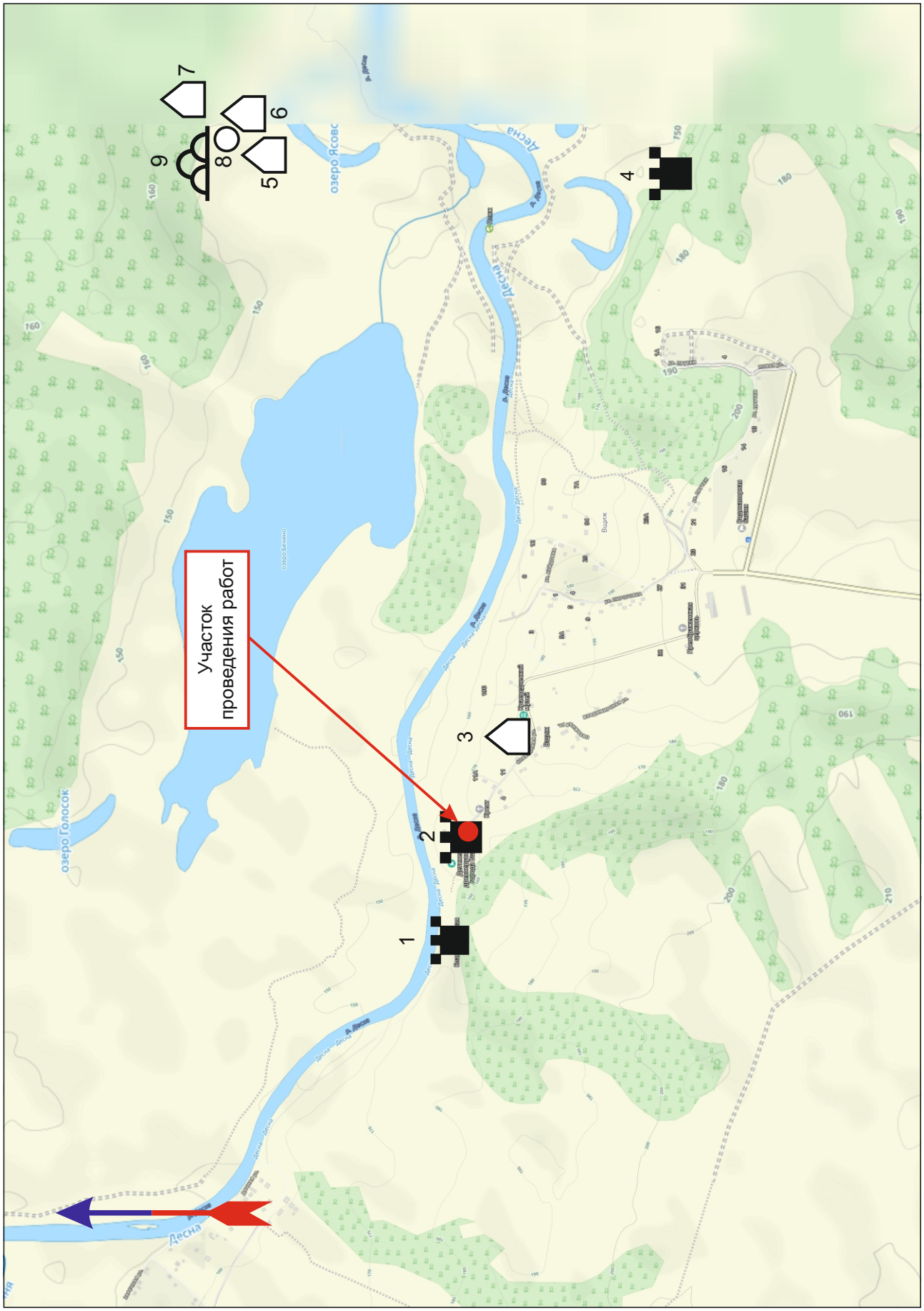

Илл. 2. Выкопировка из топоосновы. Карта расположения памятников археологии в районе расположения проектируемого объекта: 1 - Городище «Благовещенская гора»; 2 - Городище Вщиж -столица одного из русских княжеств; 3-Посад древнерусского города Вщиж ; 4-Городище « Вщиж -3»; 5- Поселение «Белынец-4»; 6-Поселение «Белынец-1»; 7-Стоянка «Белынец-2»; 8-Курганный могильний «Белынец»; 9- Поселение «Белынец-3».

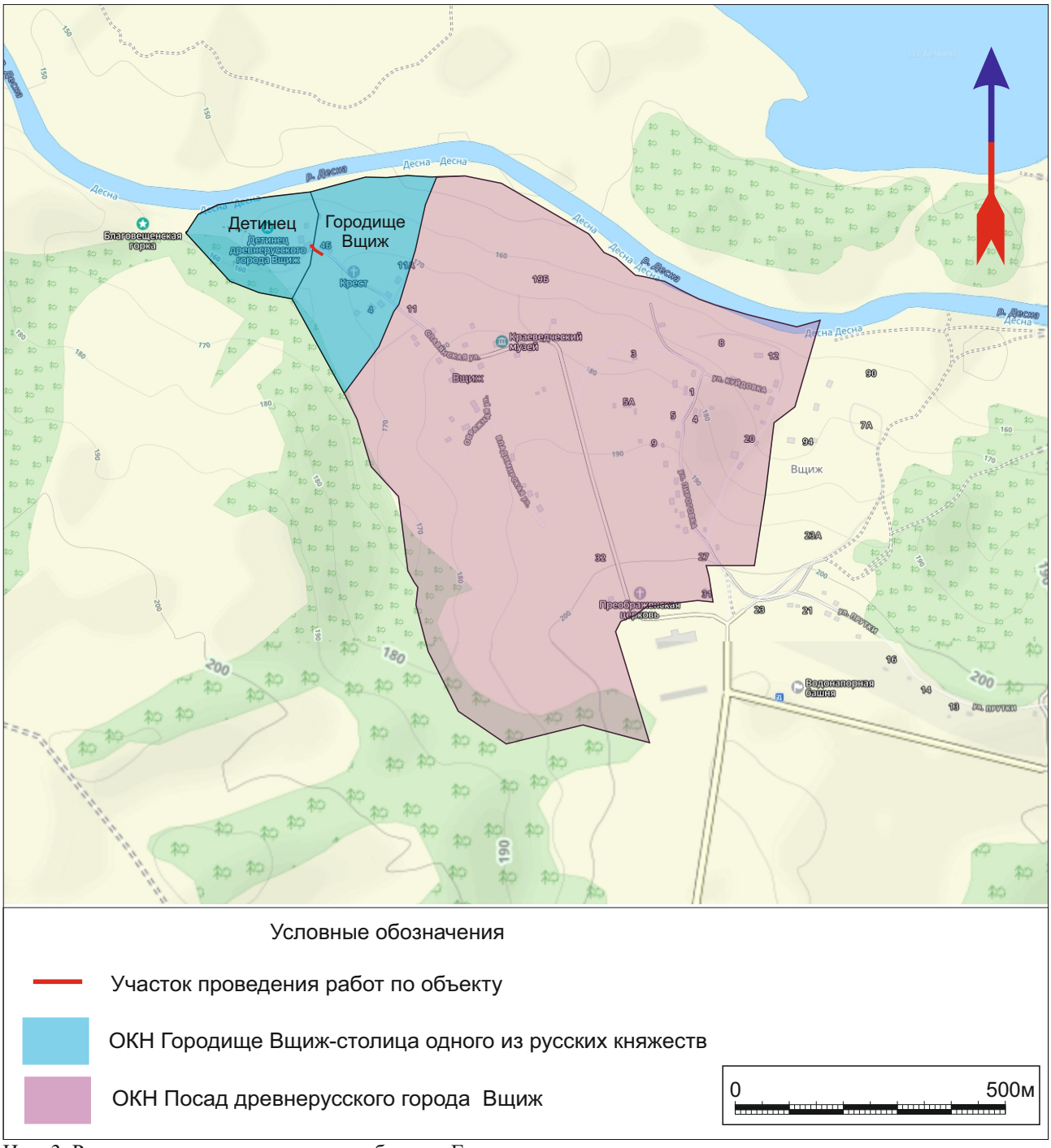

Илл. 3. Расположение проектируемого объекта «Газопровод-ввод до границ земельного участка, расположенного по адресу: 242726, Россия, Брянская обл., Жуковский р-н, Вщиж с., Славянская ул., д. №1» относительно границ памятников археологии Городище Вщиж -столица одного из русских княжеств и Посад древнерусского города Вщиж. Выкопировка из топоосновы.



Илл. 4. Расположение проектируемого объекта «Газопровод-ввод до границ земельного участка, расположенного по адресу: 242726, Россия, Брянская обл., Жуковский р-н, Вщиж с., Славянская ул., д. №1» относительно границ памятников археологии Городище Вщиж -столица одного из русских княжеств и Посад древнерусского города Вщиж. Снимок из космоса.

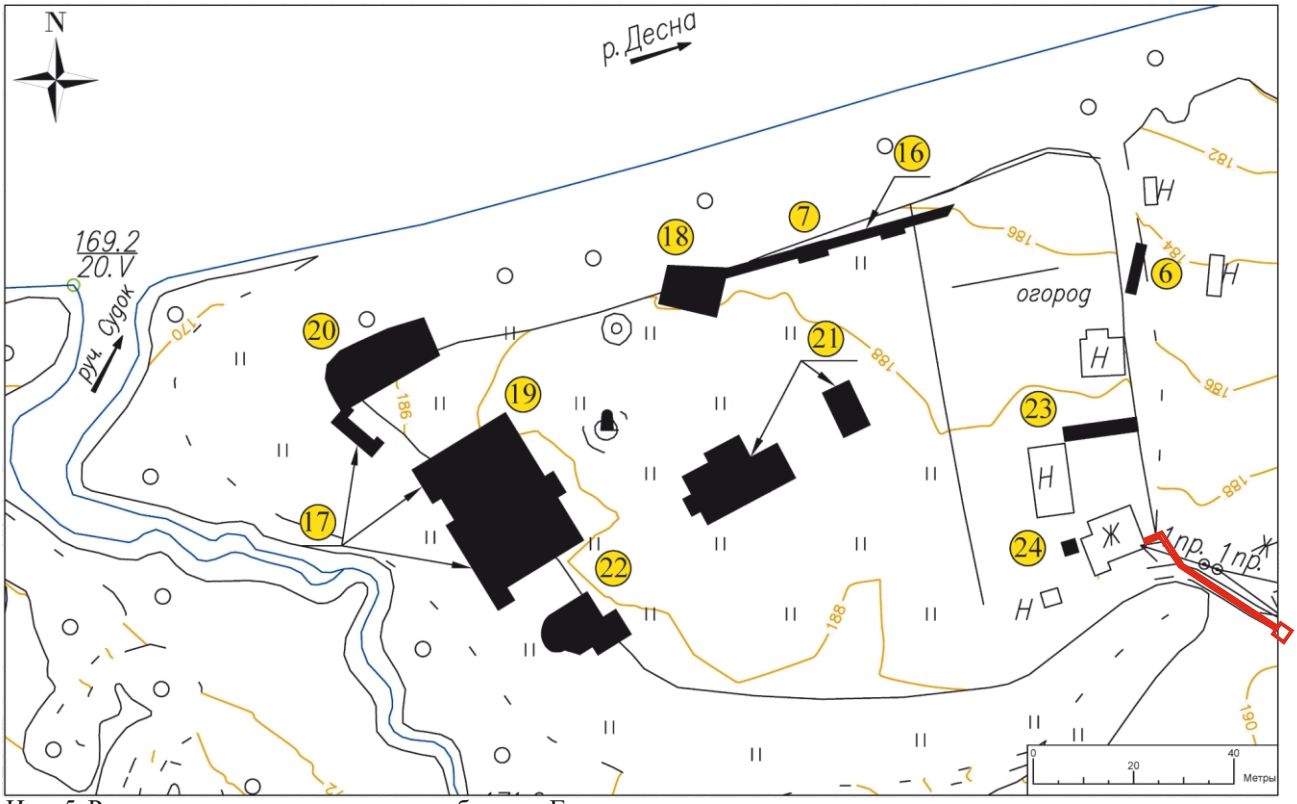

Илл. 5. Расположение проектируемого объекта «Газопровод-ввод до границ земельного участка, расположенного по адресу: 242726, Россия, Брянская обл., Жуковский р-н, Вщиж с., Славянская ул., д. №1» относительно участков ранее проведенных археологических исследования на территории ОКН «Городище Вщиж -столица одного из русских княжеств» по материалам издания Сохранение археологического наследия: раскопки и исследования / Отв. ред. А. В. Мастыкова. Материалы спасательных археологических исследований. Том 36. М.: И А РАН, 2025.рис 2, с.164)

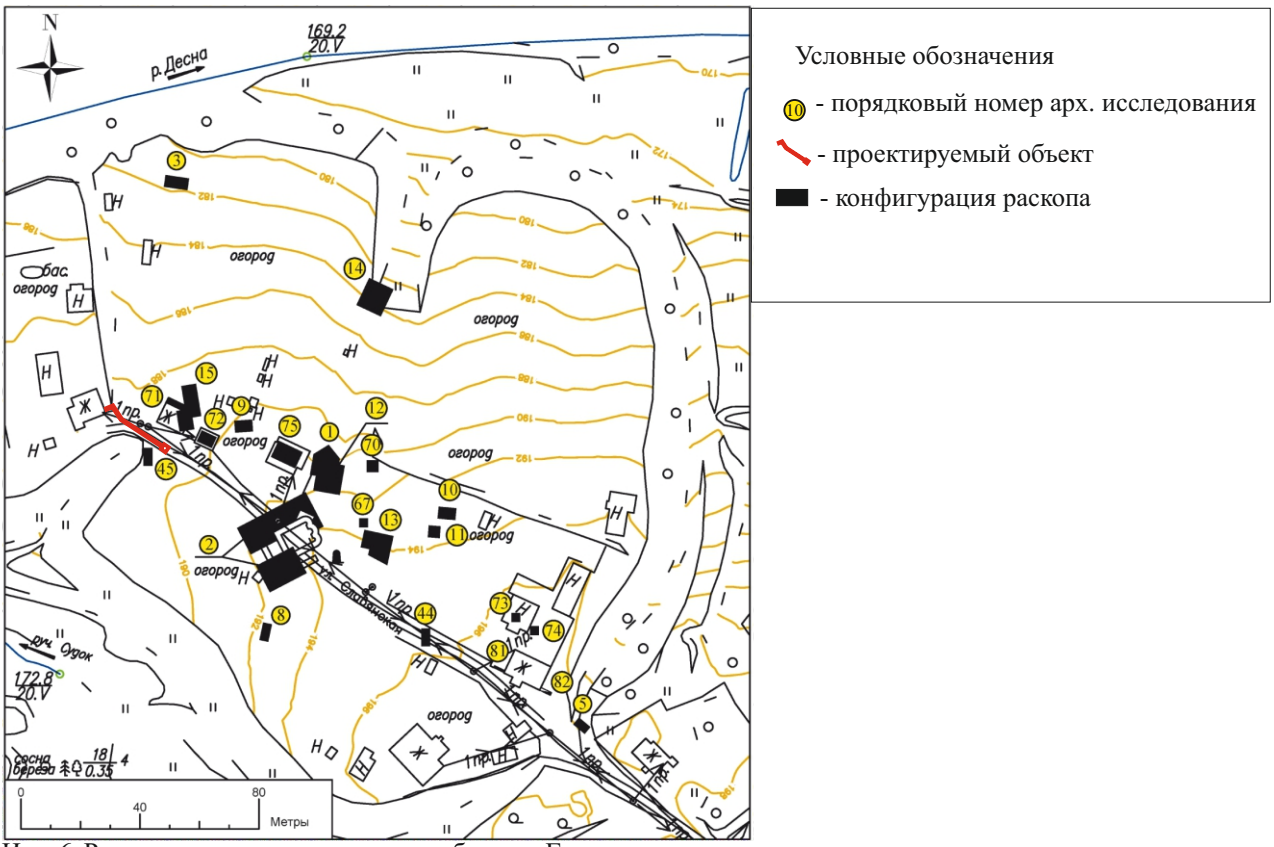

Илл. 6. Расположение проектируемого объекта «Газопровод-ввод до границ земельного участка, расположенного по адресу: 242726, Россия, Брянская обл., Жуковский р-н, Вщиж с., Славянская ул., д. №1» относительно участков ранее проведенных археологических исследования на территории ОКН «Городище Вщиж -столица одного из русских княжеств» по материалам издания Сохранение археологического наследия: раскопки и исследования / Отв. ред. А. В. Мастыкова. Материалы спасательных археологических исследований. Том 36. М.: И А РАН, 2025.рис 3, с.165)

Таблица 1. Работы Б. А. Рыбакова на окольном городе древнерусского Вщижа в 1940 г.

Номер на топоплане	Вид и номер в отчете	Место заложения	Состав находок	Мощность культурного слоя, м	Площадь, кв. м
1	Раскоп № 1	В центральной части посада, в 10 м на северо-восток от развалин церкви	Обнаружены дома роменского времени (срубные жилища с массивными печами, поставленными на срубах) и дом XII – нач. XIII в., сгоревший во время пожара	Н.д.[4]	Н.д.
2	Раскоп № 2	На месте развалин церкви XII в.	Полностью исследовать остатки фундаментов не удалось из-за того, что 1940 г. на ее фундаментах стояла изба Лисичкиной, а в 1948–1949 гг. – изба П.И. Ионина	Н.д.	Н.д.
3	Раскоп № 3	Северная часть посада «над рекой (…), где местные крестьяне в 1919 г. (…) наткнулись на «кладку»	Гончарный горн XIII в. «с большим количеством обжигавшихся в нем горшков» располагался «на внутренней стороне вала»	Н.д.	Н.д.
4	Раскоп № 4	На восток от вала и рва для проверки культурного слоя за пределами укреплений	Н.д.	Н.д.	Н.д.
5	Раскоп № 5	Разрез крепостного вала, разрытого местными жителями для проведения дороги с городища на плато	«Зачистка обреза вала у дороги не дала ничего существенного»	Н.д.	Н.д.
6	Раскоп № 6	Зачистка внутреннего вала, отделявшего детинец от посада	Н.д.	Н.д.	Н.д.
7	Раскоп № 7	Зачистка обрыва к Десне в северной части детинца	Н.д.	Н.д.	Н.д.
8–11	Раскопы № 8–11	В разных направлениях от церкви XII в. для выяснения мощности и характера культурного слоя	Н.д.	Раскоп №11 – 0,30 м	Н.д.

[4] Здесь и далее: «Н.д.» – нет данных.

Таблица 2. Работы Б. А. Рыбакова на окольном городе древнерусского Вщижа в 1948–1949 гг.

Номер на топоплане	Вид и номер в отчете	Место заложения	Состав находок	Мощность культурного слоя, м	Площадь, кв. м
12	Раскоп № 1	Продолжение работ на месте раскопа № 1 (1940 г.), «…выяснение домов с подпольями», исследование прицерковного городского кладбища XII–XIII вв.	Кладбище XII в. заканчивалось в 12 м к С от церкви. Выявлено несколько построек: жилище X–XI вв. (с огромной печью и примыкающим хлевом) и дом-пятистенок размерами 8×5 м, с печью, облицованной глиняными плитками, на срубе, датируемый XII–XIII вв., погибший от пожара. Среди находок – «два массивных жернова, деревянное ведро, холщовый мешок, кусок шелковой ткани и два куска обугленного ржаного хлеба». К дому примыкали две зерновые ямы «общей емкостью 3,5 тонн зерна»	Н.д.	100
13	Раскоп № 2	На восток от церкви XII в., исследование прицерковного городского кладбища XII–XIII вв.	Всего на раскопах № 1 и 2 обнаружено 12 погребений. «Захоронения неглубокие, есть следы гробов. Вещей нет. Только раз при покойнике был найден горшок с клеймом, тождественным клейму XII–XIII вв. из культурного слоя». Возможно, часть погребений относится к средневековому периоду, а часть – к XVII–XVIII вв. Жилых сооружений IX–XVIII вв. на территории кладбища нет	0,30	100
14	Раскоп № 3	На посаде в районе предполагаемого въезда	Постройка (изба) XVII в. с лощеной керамикой	Н.д.	100
15	Раскоп № 6	Н.д.	Мощный слой роменского времени. Остатки жилища X в. с грубой гончарной керамикой, орнаментированной крупноволнистым узором	Н.д.	100

Таблицы проведенных ранее археологических работ на территории ОКН «Городище Вщиж -столица одного из русских княжеств» по материалам издания Сохранение археологического наследия: раскопки и исследования / Отв. ред. А. В. Мастыкова. Материалы спасательных археологических исследований. Том 36. М.: И А РАН, 2025.

Таблица 3. Работы Б. А. Рыбакова на детинце древнерусского Вщижа в 1948–1949 гг.

Номер на топоплане	Вид и номер в отчете	Место заложения	Состав находок	Мощность культурного слоя, м	Площадь, кв. м
16	Зачистка	Вдоль обрыва к р. Десна	Выявлены печи, дома, укрепления, простенки и т.д.	Н.д.	60
17	Зачистка	Вдоль обрыва к руч. Судок	Выявлены печи, дома (разрезы жилищ), укрепления, простенки и т.д.	Н.д.	50
18	Раскоп № 4	Северный обрыв (к р. Десна)	Остатки слоя с роменской керамикой. Обнаружены укрепления XI в., остатки жилых сооружений XI–XIII вв., изба нач. XIX в. с ручными жерновами	Н.д.	Н.д.
19	Раскопы № 5, 7–11	Единый массив, размеры 20×30 м, в ЮЗ части детинца у обрыва к ручью (заложены после рекогносцировочной зачистки обрыва). Раскоп № 5 (изначально 8×8 м) заложен от ЮВ края зачистки обрыва к руч. Судок, затем добавлены раскопы № 7–11. Ориентированы с ЮЗ на СВ. Раскопы № 5, 7, 8 расположены вдоль обрыва, в 35 м от угла городища, раскопы № 9, 10, 11 – во второй линии	Подстилающий слой XI в., «тонкий и без четких остатков сооружений». Основной слой – сер. XII в., «предположительно датируемый 1142–1160 гг.». В раскопе № 5 «в слое Б [датирован Б.А. Рыбаковым XII в. – *Прим. авт.*] много вещей боярскокняжеского обихода, да и сам дом, крытый медью, говорит об особом положении его владельца». В «доме с теремом» найдены печь с кирпичным дымоходом, подполье с жерновом, медная кровля, позолоченная личина от шлема, крест-энколпион 1230-х гг., паникадило, стальной стилет со стеклянной бусиной на рукояти, медные котлы, цветное стекло. В раскопе № 8 (в 3,5 м на СЗ от «дома с теремом») обнаружены остатки двух узких изб, поставленных торцом к обрыву, с огромными печами с кирпичными дымоходами. Среди находок – топоры, тесла, скелет коровы. В раскопе № 9 найдена «кладовая с бочкой». Между «домом с теремом» в раскопах № 5, 7 и вспомогательными сооружениями («только часть из них имеет печи») в раскопах № 9–11 проходит широкая семиметровая полоса без сооружений (улица). На улице, в простенках домов и на центральной площади детинца очень много погребений в ямах. Могильные ямы прорезают слой 1242–1160 гг. и прикрыты сверху угольной прослойкой пожара 1160 г. Очевидно, это захоронения вщижан, умерших во время пятинедельной осады	Н.д.	600

Таблица 3. Работы Б. А. Рыбакова на детинце древнерусского Вщижа в 1948–1949 гг. *(продолжение)*

Номер на топоплане	Вид и номер в отчете	Место заложения	Состав находок	Мощность культурного слоя, м	Площадь, кв. м
20	Раскопы № 13-14	Раскоп № 13 – зачистка берега. На самом мысу «для выяснения угловой башни и крепостных стен»	На раскопе № 14 выявлен «очень мощный слой IX–X в.», найден угловой «общий дом», датированный дирхамом-подвеской 869 г. Среди находок – роменская керамика, ножи (один украшен навершием с волютами в виде бараньих рогов), точильные бруски, костяные проколки-кочедыки, костяной гребень с двумя конскими головами, костяные амулеты (просверленная волчья челюсть, бараньи астрагалы), глиняные и опоковые пряслица, литейные формы (?). «Обнаружены остатки узких и длинных углублений, шедших вдоль самого обрыва. Хотя роменская керамика и встречается в их заполнении, но уровень, с которого в свое время рыли эти углубления, лежит выше роменского слоя и должен быть датирован XI в. (до 1142 г.). (…) По всей вероятности это – фундаменты небольших городен… На раскопе № 13 хорошо прослежены деревянные срубы внутри такого углубления…». «Под основанием деревянной башни XII в. выявлено большое углубленное в землю сооружение, занимавшее самый угол городища. Здесь наряду с роменской керамикой было много амулетов, гадальных камней со знаками, астрагалов». Укрепления (городни) XII в. Керамика XII в., стеклянные браслеты и др. вещи (например, чашка от коромысловых весов), большое количество гвоздей, шиферные пряслица встречаются на всем пространстве мыса	Н.д.	Н.д.
21	Раскопы № 12, 17, 18	Центр детинца	Раскоп № 12 – дом IX – нач. X в., размером 6×8 м, «ориентированный не по Сутку, а по Десне», спланирован при перестройке детинца. Раскоп № 18 – внутренняя стена XI в., отделявшая западную мысовую часть городища от плато. «Стена эта в XII в. была разобрана, а образовавшаяся канава – засыпана».	Н.д.	Н.д.

Таблица 3. Работы Б. А. Рыбакова на детинце древнерусского Вщижа в 1948–1949 гг. *(окончание)*

Номер на топоплане	Вид и номер в отчете	Место заложения	Состав находок	Мощность культурного слоя, м	Площадь, кв. м
			Площадь, коновязь и башня-донжон (северная часть раскопа № 17), поставленная на месте более раннего вала детинца и разрушенных домов XI в., с 10 гранями, тремя этажами, печью и крышей, датированная XII–XIII вв. Предметы конского снаряжения и обихода (стремена, удила, скребница для чистки коней), керамика XII–XIII вв., стеклянные браслеты, ножи, пряслица, серебряный браслет XIII в., амфоры, медное навершие рукояти топора или плети, овальные кресала, пряжки, трубчатый замок, обломки медного котла		
22	Раскоп № 15	На ЮВ от массива раскопов № 5–11	Остатки южной крепостной стены XII в.	Н.д.	Н.д.
23	Раскоп № 16	Траншея, исследование внутреннего вала, отделявшего детинец от посада	Н.д.	Н.д.	Н.д.
24	Шурф № 1	«На том месте, где при случайных земляных работах местные жители натолкнулись на бронзовые котлы XII в.»	Н.д.	Н.д.	Н.д.

Таблица 4. Работы на территории древнерусского Вщижа в 1989–2021 гг. *(продолжение)*

Номер на топоплане	Автор	Год	Вид работ	Вид и номер в отчете	Место заложения	Состав находок	Мощность культурного слоя[5], м	Площадь, кв. м
44	Смирнов А.С., Нигматуллин Р.А.	1991	Разведки	Шурф № 19	В центральной части окольного города	Круговая керамика XI–XIII вв., фрагмент стеклянного гладкого браслета XI–XIII вв.	1,05	2

Таблица 4. Работы на территории древнерусского Вщижа в 1989–2021 гг. *(продолжение)*

Номер на топоплане	Автор	Год	Вид работ	Вид и номер в отчете	Место заложения	Состав находок	Мощность культурного слоя[5], м	Площадь, кв. м
45	Смирнов А.С., Нигматуллин Р.А.	1991	Разведки	Шурф № 20	В западной части окольного города	Круговая керамика XI–XIII вв., витой стеклянный браслет XI–XIII вв.	0,58	2

Таблица 4. Работы на территории древнерусского Вщижа в 1989–2021 гг. *(продолжение)*

Номер на топоплане	Автор	Год	Вид работ	Вид и номер в отчете	Место заложения	Состав находок	Мощность культурного слоя[5], м	Площадь, кв. м
67	Миненко В.В.	1998	Раскопки	Шурф-[illegible]	Центральная часть окольного города, к С от центральной сельской улицы (ул. Славянская), на месте остатков фундаментов церкви XII в.	Лепная керамика роменской культуры IX–X вв., круговая керамика XII – нач. XIII в. Индивидуальные находки – кованый железный гвоздь, астрагал с просверленным отверстием, фрагменты плинф	до 0,65	1

Таблица 4. Работы на территории древнерусского Вщижа в 1989–2021 гг. *(продолжение)*

Номер на топоплане	Автор	Год	Вид работ	Вид и номер в отчете	Место заложения	Состав находок	Мощность культурного слоя[5], м	Площадь, кв. м
71	Шинаков Е.А.	2005	Раскопки	Раскоп-2 2005 г.	В 80 м к З от раскопа 1999 г., на западном, обращенном к детинцу склоне площадки окольного города, в начале ложбины (понижение рва?) между этими двумя частями памятника	Круговая керамика сер. XI в., 1-й пол. XII в., XII–XIII и XV–XVI вв. Индивидуальные находки – предмет из медного сплава, кованый гвоздь, три фрагмента стеклянных браслетов (в т.ч. зеленый крученый и черный с желтым «перевитьем»)	0,10 – 0,30	18
72	Шинаков Е.А.	2006	Раскопки	Раскоп 2006 г.	Окольный город, между детинцем и местом расположения каменного храма (совр. ул. Овражная, д. 4Б)	Керамика позднего этапа роменской культуры кон. IX – нач. XI в., круговая керамика XII–XIII вв. Обнаружены полуземлянка 2-й пол. X – нач. XI в., наземная постройка с печью (1-я пол. XIII в.)	Н.д.	22
73	Шинаков Е.А.	2010	Разведки	Шурф 1 2010 г.	На В краю восточной площадки городища Вщиж, на территории окольного города, к З от остатков рва, защищавшего городище с напольной стороны (ул. Овражная, д. 11) (совр. ул. Славянская, д. 9)	Керамика позднего этапа роменской культуры кон. IX – нач. XI в., круговая керамика XI–XIII (в т.ч. донце сосуда с княжеским клеймом Рюриковичей) и XVI–XVII вв.	0,65 – 0,80	4
74	Шинаков Е.А.	2010	Разведки	Шурф 2 2010 г.	На В краю восточной площадки городища Вщиж, на территории окольного города, к З от остатков рва, защищавшего городище с напольной стороны (ул. Овражная, д. 11) (совр. ул. Славянская, д. 9)	Круговая керамика XI–XIII, кон. XIX – нач. XX в.	0,60	4

Таблица 4. Работы на территории древнерусского Вщижа в 1989–2021 гг. *(продолжение)*

Номер на топоплане	Автор	Год	Вид работ	Вид и номер в отчете	Место заложения	Состав находок	Мощность культурного слоя[5], м	Площадь, кв. м
75	Шинаков Е.А.	2014	Раскопки	Раскоп-3 2014 г.	ЮЗ часть окольного города, к С от ул. Овражной (Славянской), в 35 м к СЗС от предполагаемых руин храма, помеченных современным крестом, в 70 м к В от границ детинца (ул. Овражная (Славянская), д. 14А)	Лепная керамика роменской культуры IX – нач. XI в., раннекруговая керамика X – нач. XI в., круговая керамика XI – нач. XII и XII–XIII вв.; фрагменты причерноморских амфор. Индивидуальные находки – глиняная игрушка (бита или фишка для игры), глиняная поясная фигурка воина в полусферическом шлеме (игрушка?), наконечник стрелы, кольцо от кольчуги, костяные с циркульным орнаментом накладки от колчана, костяной гребень, просверленный астрагал, рыболовные крючки, ножи, гвозди, оселки, железный заостренный стержень с кольцом, шиферные пряслица, железные и медные иглы, фрагменты стеклянных браслетов, стеклянная бусина, перстни из медных сплавов, каменные и бронзовые нательные крестики, сверло, кресала и др.	0,40 – 0,99	54 (52)[7]

Таблица 4. Работы на территории древнерусского Вщижа в 1989–2021 гг. *(продолжение)*

Номер на топоплане	Автор	Год	Вид работ	Вид и номер в отчете	Место заложения	Состав находок	Мощность культурного слоя[5], м	Площадь, кв. м
						перстней, бусина рыбовидная; обломок глиняной детской игрушки-лошадки (?); обломки точильных брусков (оселки), пряслиц или грузиков. Обнаружено несколько кремневых отщепов и микропластинка, вероятно, эпохи камня и палеометалла		
81	Миненко В.В.	2015	Раскопки	Траншея 1	ЮВ часть окольного города (ул. Славянская, д. 9), на площадке 2-й надпойменной террасы правого берега р. Десна (в 225 м к Ю от русла), в 215 м к ЗСЗ от СЗ угла церкви Тихвинской иконы Божьей Матери, на участке прокладки дворового газопровода	Круговая керамика XII–XIII вв., кремневый отщеп	0,60 – 1,30	4
82	Шинаков Е.А.	2016	Наблюдения	Траншея	ЮВ часть окольного города (ул. Славянская, д. 9), на площадке 2-й надпойменной террасы правого берега р. Десна, на участке прокладки водовода	Не обнаружено	-	4

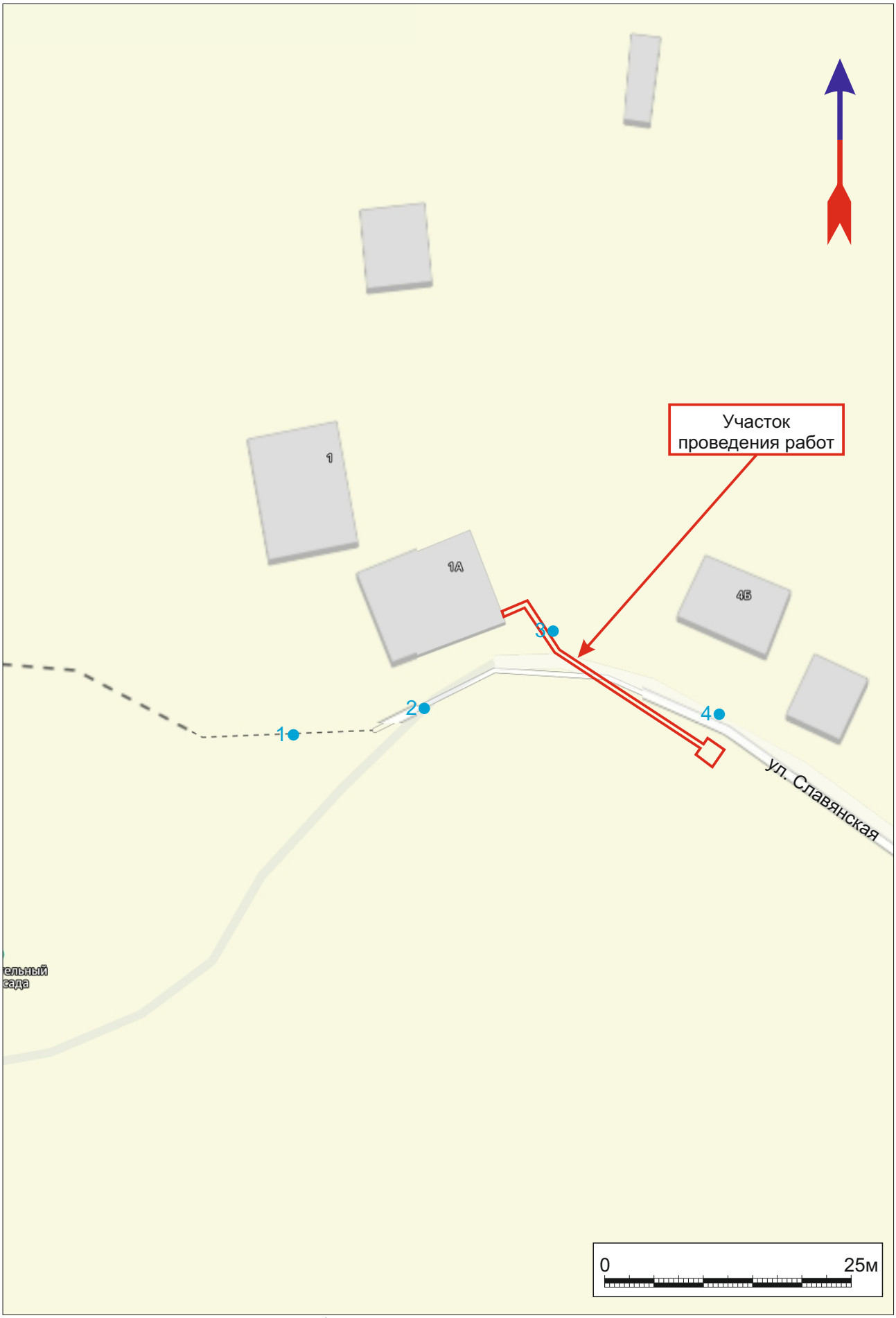

Илл. 7. Расположение проектируемого объекта «Газопровод-ввод до границ земельного участка, расположенного по адресу: 242726, Россия, Брянская обл., Жуковский р-н, Вщиж с. Славянская ул., д. №1» с указанием расположения точек фотофиксации актуальных видов местности. Выкопировка из топоосновы.



Илл. 8. Расположение проектируемого объекта «Газопровод-ввод до границ земельного участка, расположенного по адресу: 242726, Россия, Брянская обл., Жуковский р-н, Вщиж с., Славянская ул., д. №1» с указанием расположения точек фотофиксации актуальных видов местности. Снимок из космоса.

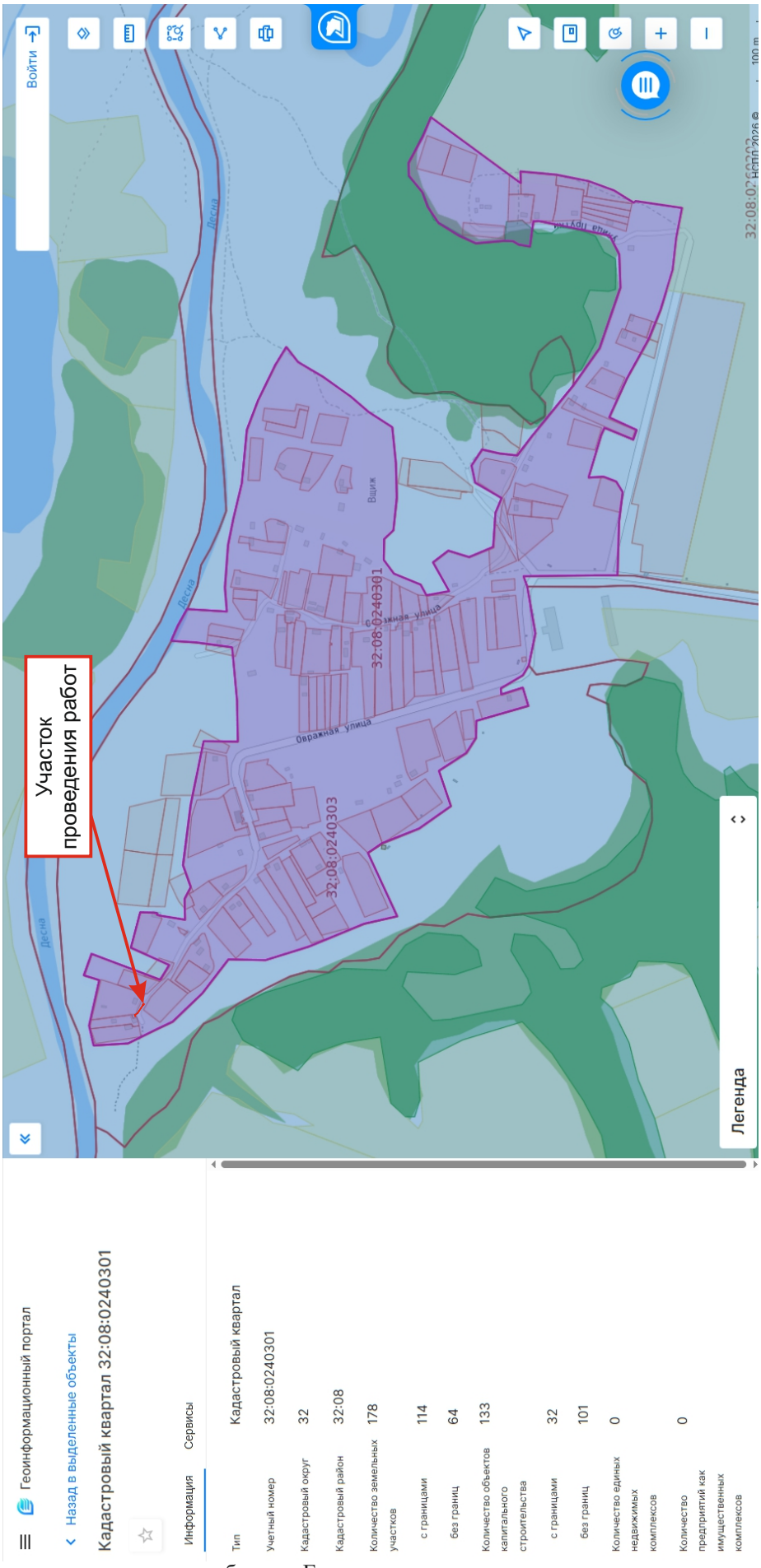

Илл. 9. Расположение проектируемого объекта «Газопровод-ввод до границ земельного участка, расположенного по адресу: 242726, Россия, Брянская обл., Жуковский р-н, Вщиж с., Славянская ул., д. №1» на Публичной кадастровой карте, с указанием номера кадастрового квартала.

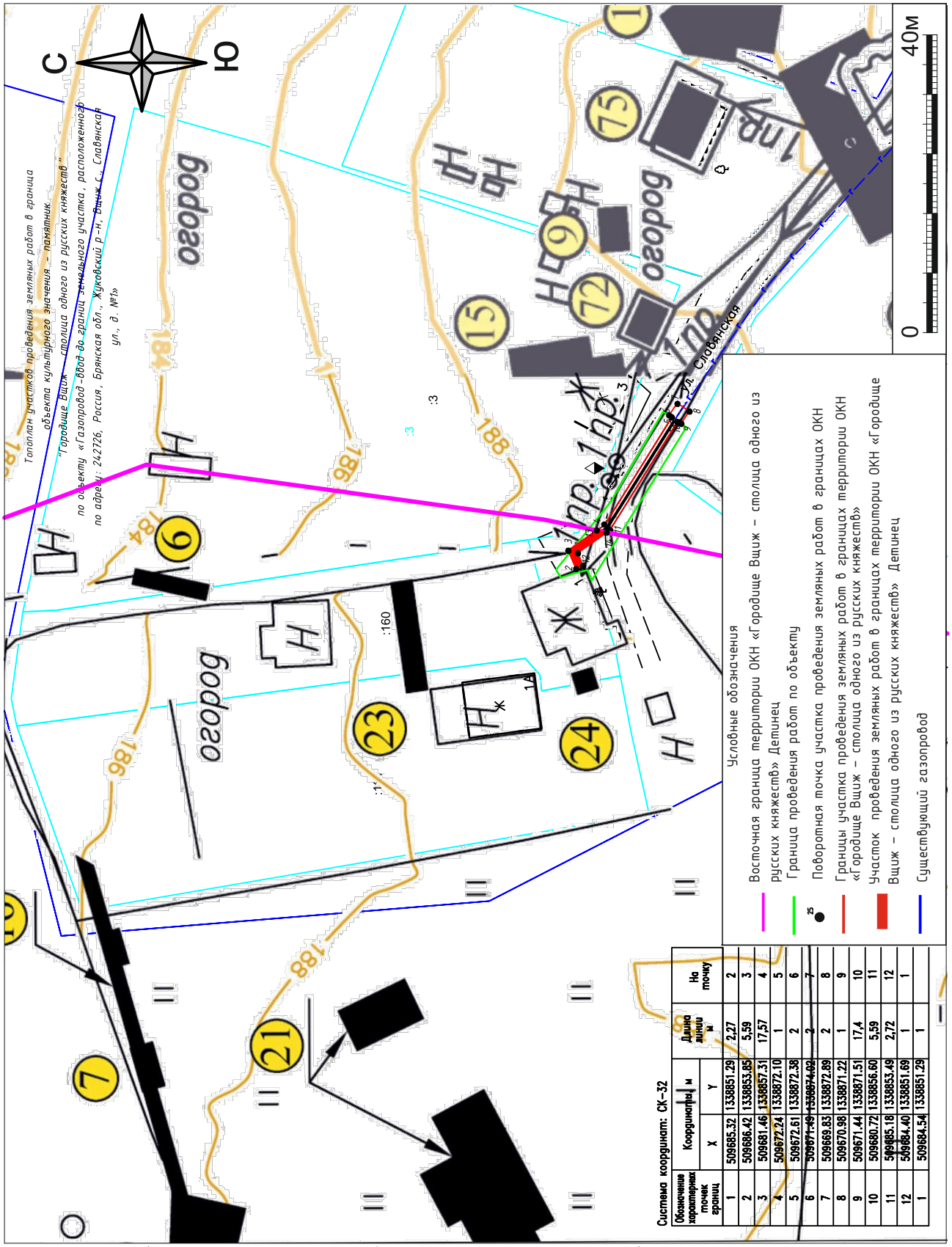

Илл.10. Топографический план участка объекта культурного наследия федерального значения - Памятник «Городище Вщиж - столица одного из русских княжеств»с расположением на нем участка проведения работ по объекту: «Газопровод-ввод до границ земельного участка, расположенного по адресу: 242726, Россия, Брянская обл., Жуковский р-н, Вщиж с., Славянская ул., д. №1». (использованы материалы из издания Сохранение археологического наследия: раскопки и исследования / Отв. ред. А. В. Мастыкова. Материалы спасательных археологических исследований. Том 36. М.: И А РАН, 2025. с.164-165)

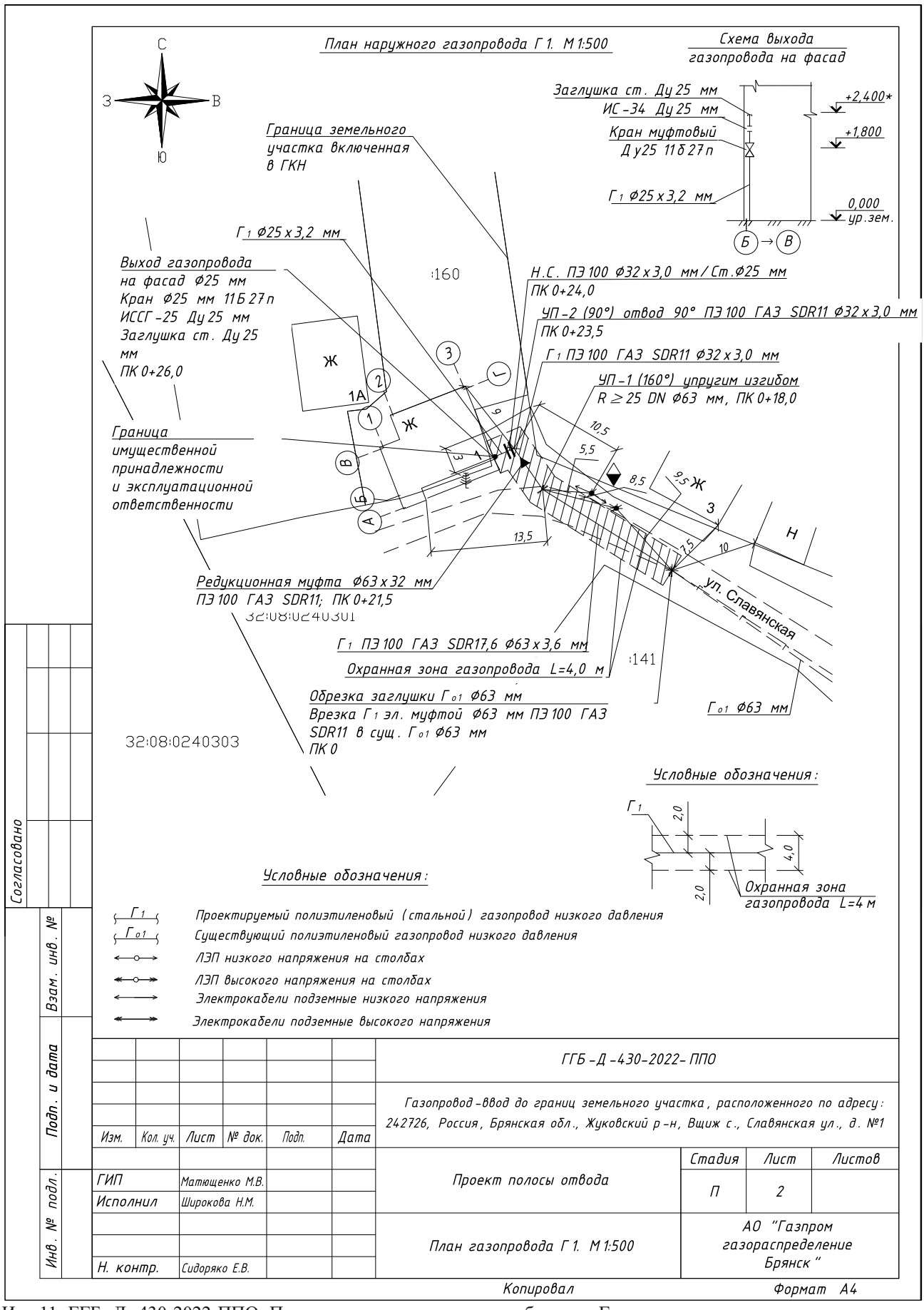

Согласовано

Взам. инв. №

Подп. и дата

Инв. № подл.

Изм.	Кол. уч.	Лист	№ док.	Подп.	Дата	ГГБ-Д-430-2022-ППО			
						Газопровод-ввод до границ земельного участка, расположенного по адресу: 242726, Россия, Брянская обл., Жуковский р-н, Вщиж с., Славянская ул., д. №1			
ГИП		Матющенко М.В.				Проект полосы отвода	Стадия	Лист	Листов
Исполнил		Широкова Н.М.					П	2	
Н. контр.		Сидоряко Е.В.				План газопровода Г 1. М 1:500	АО "Газпром газораспределение Брянск"		

Копировал Формат А4

Илл.11. ГГБ -Д -430-2022-ППО. Проектная документация по объекту: «Газопровод-ввод до границ земельного участка, расположенного по адресу: 242726, Россия, Брянская обл., Жуковский р-н, Вщиж с., Славянская ул., д. №1». Проект полосы отвода. План газопровода Г1.

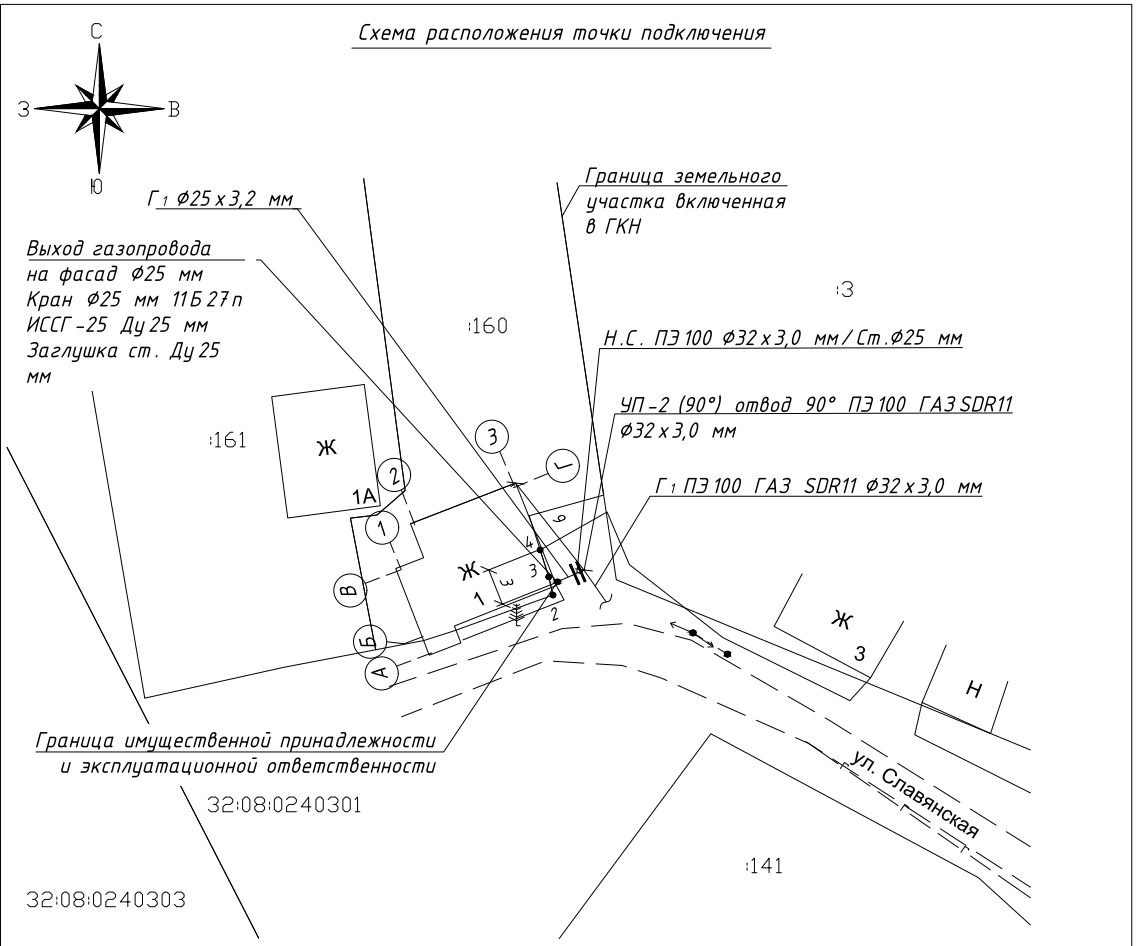

Схема выхода газопровода на фасад

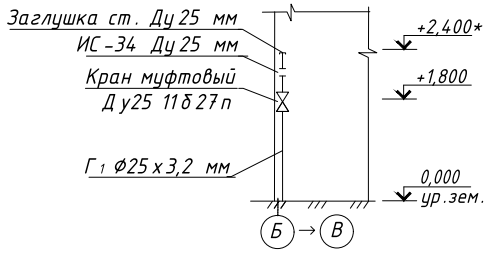

Система координат: СК-32

Обозначение характерных точек границ	Координаты, м		Длина линии м	На точку
	X	Y		
1	509683.24	1338849.67	1.56	2
2	509683.77	1338851.13	1.53	3
3	509685.26	1338850.78	2.31	4
4	509687.46	1338850.07		

Условные обозначения:

Г1 — Проектируемый полиэтиленовый (стальной) газопровод низкого давления

Согласовано

Взам. инв. №

Подп. и дата

Инв. № подл.

Изм.	Кол. уч.	Лист	№ док.	Подп.	Дата

ГГБ-Д-430-2022-ППО

Газопровод-ввод до границ земельного участка, расположенного по адресу: 242726, Россия, Брянская обл., Жуковский р-н, Вщиж с., Славянская ул., д. №1 (Заказчик: Величко Станислав Юрьевич)

ГИП	Матющенко М.В.	Проект полосы отвода	Стадия: П; Лист: 3; Листов:
Исполнил	Широкова Н.М.		
Н. контр.	Сидоряко Е.В.	Схема расположения точки подключения	АО "Газпром газораспределение Брянск"

Копировал

Формат А4

Илл.12. ГГБ -Д -430-2022-ППО. Проектная документация по объекту: «Газопровод-ввод до границ земельного участка, расположенного по адресу: 242726, Россия, Брянская обл., Жуковский р-н, Вщиж с., Славянская ул., д. №1». Проект полосы отвода. Схема расположения точки подключения.

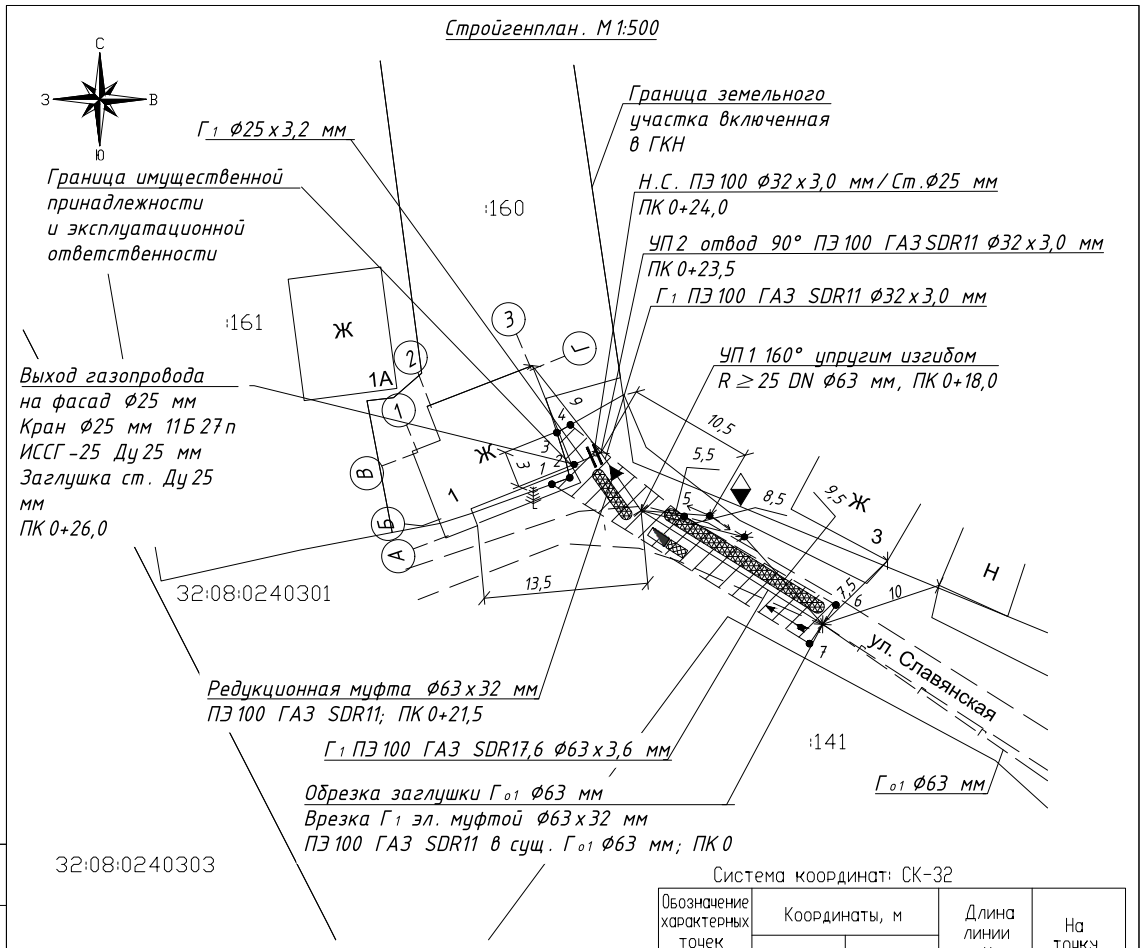

Система координат: СК-32

Обозначение характерных точек границ	Координаты, м		Длина линии м	На точку
	X	Y		
1	509683.24	1338849.67	1.56	2
2	509683.77	1338851.13	1.53	3
3	509685.26	1338850.78	2.31	4
4	509687.46	1338850.07	1.28	5
5	509688.09	1338851.19	11.93	6
6	509680.61	1338860.48	14.35	7
7	509673.38	1338872.87	3.82	8
8	509670.23	1338870.71	24.74	1

Условные обозначения:

- Граница отведённого земельного участка под строительство газопровода
- Отвал грунта при строительстве газопровода
- Г1 — Проектируемый полиэтиленовый (стальной) газопровод низкого давления
- Го1 — Существующий полиэтиленовый газопровод низкого давления
- Направление возки труб
- Место складирования материалов
- Трубосварочная база

Согласовано

Взам. инв. №

Подп. и дата

Инв. № подл.

Изм.	Кол. уч.	Лист	№ док.	Подп.	Дата

ГГБ-Д-430-2022-ПОС

Газопровод-ввод до границ земельного участка, расположенного по адресу: 242726, Россия, Брянская обл., Жуковский р-н, Вщиж с., Славянская ул., д. 1

ГИП	Матющенко М.В.	Проект организации строительства	Стадия: П; Лист: 2; Листов:
Исполнил	Широкова Н.М.		
Н. контр.	Сидоряко Е.В.	Стройгенплан. М 1:500	АО "Газпром газораспределение Брянск"

Копировал

Формат А4

Илл.13. ГГБ -Д -430-2022-ПОС. Проектная документация по объекту: «Газопровод-ввод до границ земельного участка, расположенного по адресу: 242726, Россия, Брянская обл., Жуковский р-н, Вщиж с., Славянская ул., д. №1». Проект полосы отвода. Стройгенплан.

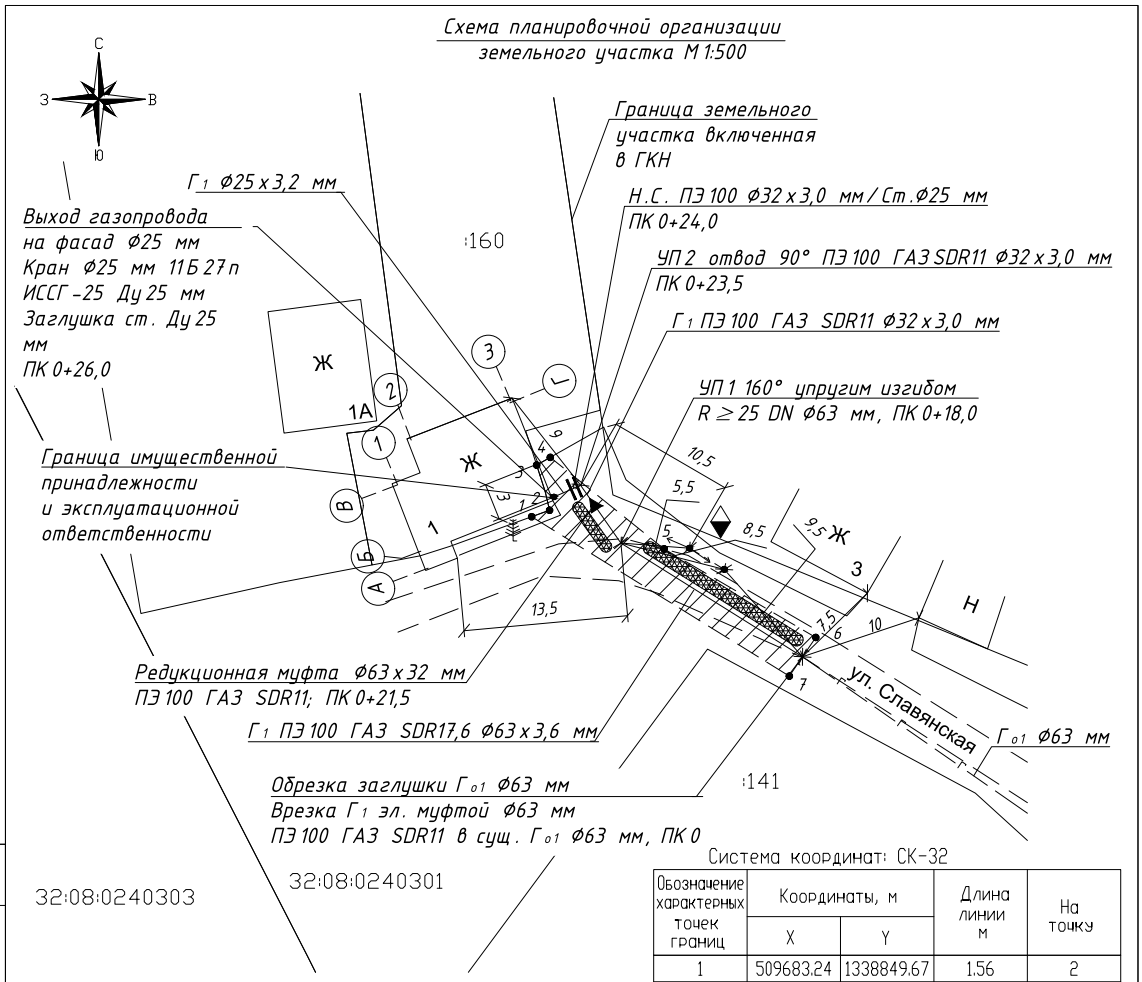

Система координат: СК-32

Обозначение характерных точек границ	Координаты, м		Длина линии м	На точку
	X	Y		
1	509683.24	1338849.67	1.56	2
2	509683.77	1338851.13	1.53	3
3	509685.26	1338850.78	2.31	4
4	509687.46	1338850.07	1.28	5
5	509688.09	1338851.19	11.93	6
6	509680.61	1338860.48	14.35	7
7	509673.38	1338872.87	3.82	8
8	509670.23	1338870.71	24.74	1

Условные обозначения:

- Граница отведённого земельного участка под строительство газопровода
- Отвал грунта при строительстве газопровода
- Г1 — Проектируемый полиэтиленовый (стальной) газопровод низкого давления
- Го1 — Существующий полиэтиленовый газопровод низкого давления
- ЛЭП низкого напряжения на столбах
- ЛЭП высокого напряжения на столбах
- Электрокабели подземные низкого напряжения
- Электрокабели подземные высокого напряжения

Согласовано

Взам. инв. №

Подп. и дата

Инв. № подл.

Изм.	Кол. уч.	Лист	№ док.	Подп.	Дата

ГГБ -Д -430-2022- ПЗУ

Газопровод-ввод до границ земельного участка, расположенного по адресу: 242726, Россия, Брянская обл., Жуковский р-н, Вщиж с., Славянская ул., д. 1

ГИП	Матющенко М.В.	
Исполнил	Широкова Н.М.	
Н. контр.	Сидоряко Е.В.	

Планировочная организация земельного участка

Стадия	Лист	Листов
П	2	

Схема планировочной организации земельного участка М 1:500

АО "Газпром газораспределение Брянск"

Копировал

Формат А4

Илл.14. ГГБ -Д -430-2022-ПЗУ. Проектная документация по объекту: «Газопровод-ввод до границ земельного участка, расположенного по адресу: 242726, Россия, Брянская обл., Жуковский р-н, Вщиж с., Славянская ул., д. №1». Проект полосы отвода. Схема планировочной организации земельного участка.

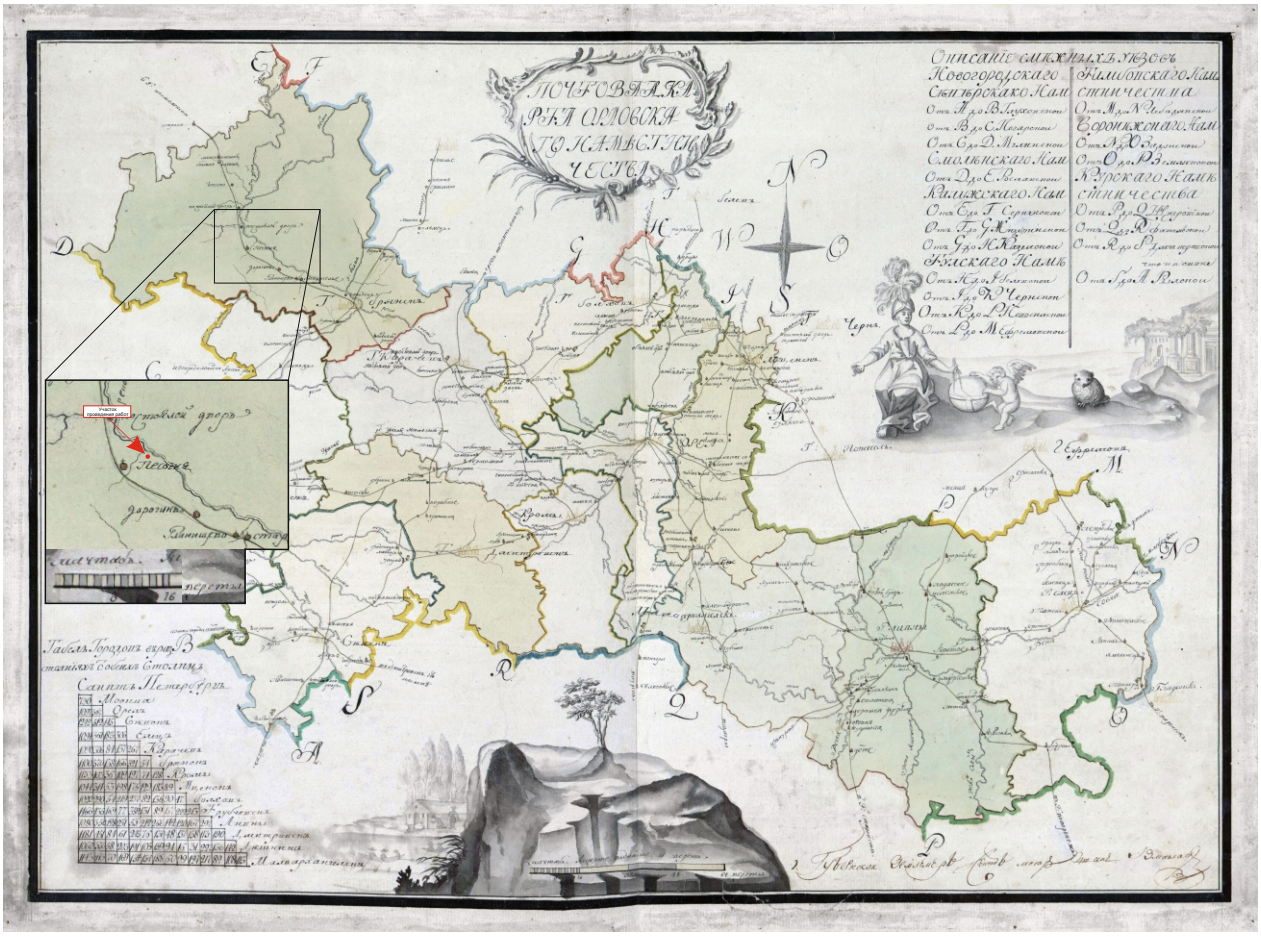

Илл.15. Примерное расположение объекта: «Газопровод-ввод до границ земельного участка, расположенного по адресу: 242726, Россия, Брянская обл., Жуковский р-н, Вщиж с., Славянская ул., д. №1», на Почтовой карте Орловского наместничества 1780г. (http://www.etomesto.ru/map-orel_orlovskoe-namestnichestvo-xviii/)

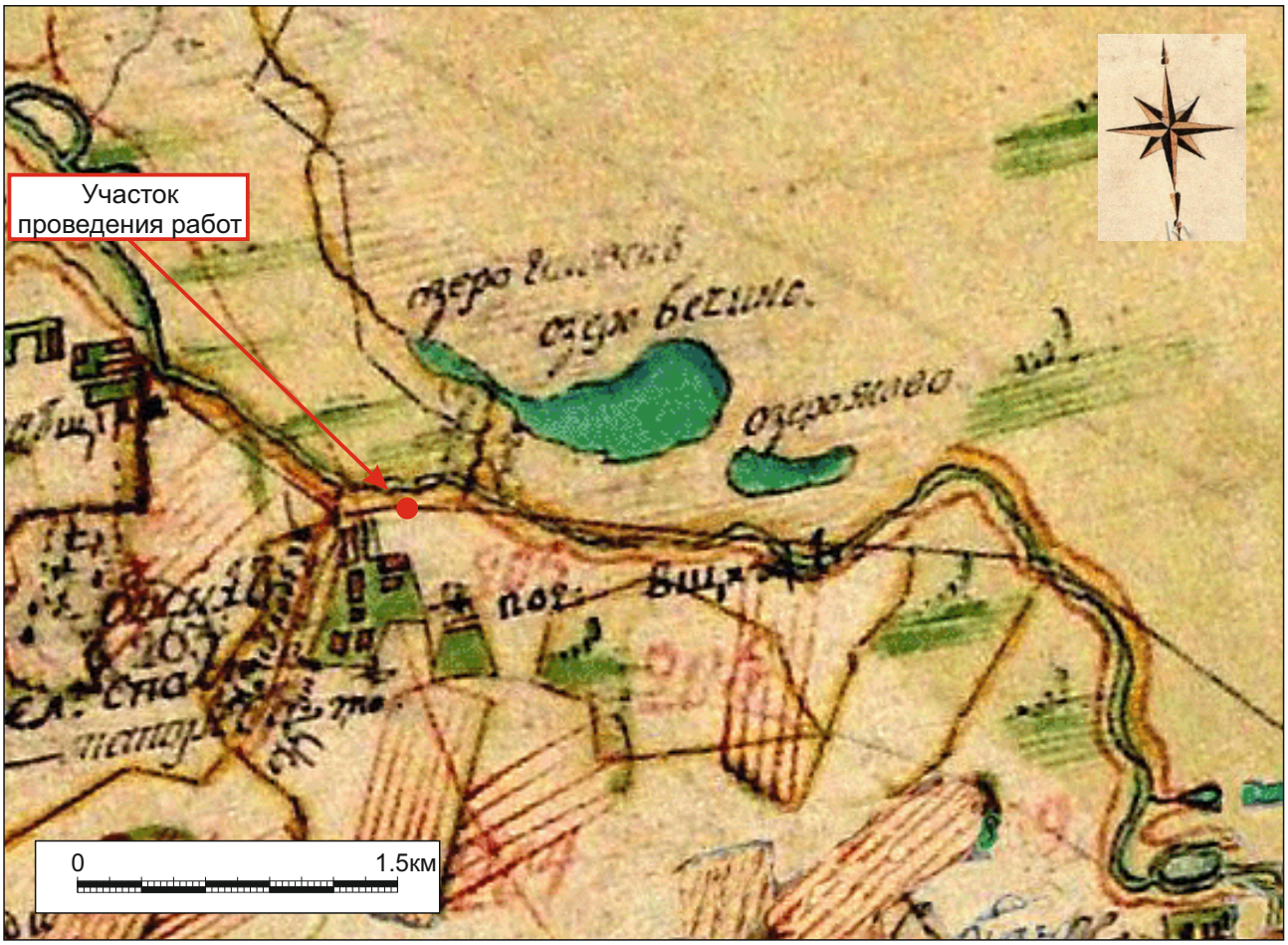

Илл.16. Примерное расположение объекта: «Газопровод-ввод до границ земельного участка, расположенного по адресу: 242726, Россия, Брянская обл., Жуковский р-н, Вщиж с., Славянская ул., д. №1», на фрагменте Плана Генерального межевания Брянского уезда Орловской губернии 1790 г. (http://www.etomesto.ru/map-bryansk_pgm-bryanskogo-uezda/?y=53.421396&x=33.817079)

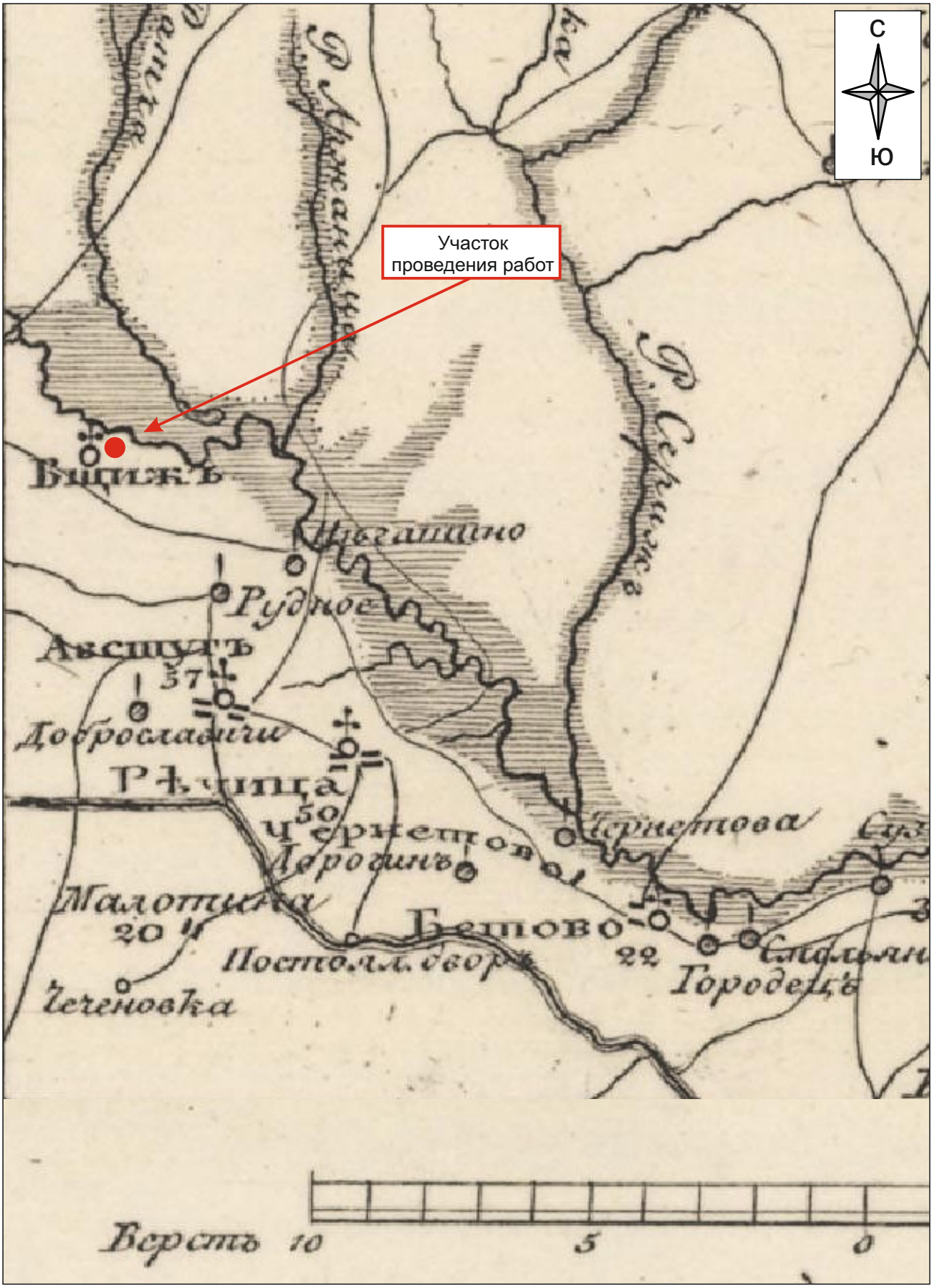

Илл.17. Примерное расположение объекта: «Газопровод-ввод до границ земельного участка, расположенного по адресу: 242726, Россия, Брянская обл., Жуковский р-н, Вщиж с., Славянская ул., д. №1», на фрагменте специальной карты Западной России Шуберта 1853г. Лист 30.(https://maps.southklad.ru/oldmaps/spetsialnoj-karty-zapadnoj-rossii/list-xxx-30.html).



Илл.18. Примерное расположение объекта: «Газопровод-ввод до границ земельного участка, расположенного по адресу: 242726, Россия, Брянская обл., Жуковский р-н, Вщиж с., Славянская ул., д. №1», на фрагменте Специальной карты Европейской России с прилегающей к ней частью Западной Европы и Малой Азии 1871 г.(http://www.etomesto.ru/map-orel_orlovskaya-guberniya-1884/)



Илл. 19. Общий вид местности в районе расположения объекта «Газопровод-ввод до границ земельного участка, расположенного по адресу: 242726, Россия, Брянская обл., Жуковский р-н, Вщиж с., Славянская ул., д. №1». Точка фотофиксации 1 Вид с ЮЗ.



Илл.20. Общий вид местности в районе расположения объекта «Газопровод-ввод до границ земельного участка, расположенного по адресу: 242726, Россия, Брянская обл., Жуковский р-н, Вщиж с., Славянская ул., д. №1». Точка фотофиксации 1 .Вид с З.



Илл.21. Общий вид местности в районе расположения объекта «Газопровод-ввод до границ земельного участка, расположенного по адресу: 242726, Россия, Брянская обл., Жуковский р-н, Вщиж с., Славянская ул., д. №1». Точка фотофиксации 1. Вид с С.



Илл.22. Общий вид местности в районе расположения объекта «Газопровод-ввод до границ земельного участка, расположенного по адресу: 242726, Россия, Брянская обл., Жуковский р-н, Вщиж с., Славянская ул., д. №1». Точка фотофиксации 2. Вид с ЮЗ.



Илл.23. Общий вид местности в районе расположения объекта «Газопровод-ввод до границ земельного участка, расположенного по адресу: 242726, Россия, Брянская обл., Жуковский р-н, Вщиж с., Славянская ул., д. №1».Точка фотофиксации 3. Вид с ЮЗ.



Илл.24. Общий вид местности в районе расположения объекта «Газопровод-ввод до границ земельного участка, расположенного по адресу: 242726, Россия, Брянская обл., Жуковский р-н, Вщиж с., Славянская ул., д. №1». Точка фотофиксации 3. Вид с ЮВ.



Илл.25. Общий вид местности в районе расположения объекта «Газопровод-ввод до границ земельного участка, расположенного по адресу: 242726, Россия, Брянская обл., Жуковский р-н, Вщиж с., Славянская ул., д. №1». Точка фотофиксации 3. Вид с С.



Илл.26. Общий вид местности в районе расположения объекта «Газопровод-ввод до границ земельного участка, расположенного по адресу: 242726, Россия, Брянская обл., Жуковский р-н, Вщиж с., Славянская ул., д. №1». Точка фотофиксации 4. Вид с ЮЗ.

Приложение.
Сопроводительная документация.

Приложение 6

РОССИЙСКАЯ ФЕДЕРАЦИЯ

КОМИТЕТ ПО ОХРАНЕ И СОХРАНЕНИЮ ИСТОРИКО-КУЛЬТУРНОГО НАСЛЕДИЯ БРЯНСКОЙ ОБЛАСТИ

П Р И К А З

«12» ноября 2008г. № 2-1/117

г. Брянск

Об определении границ территорий
отдельных объектов культурного
наследия и установлении ограничений
прав на земельные участки в границах
их территорий

В соответствии со ст. 46, 48, 49 Федерального закона "Об объектах культурного наследия (памятниках истории и культуры) народов Российской Федерации" от 25 июня 2002г. №73-ФЗ
ПРИКАЗЫВАЮ:

1. Установить границы территорий объектов культурного наследия согласно прилагаемым к настоящему постановлению планам (приложения 1-6) и описанию (приложение 7).
2. Просить Управление Федеральной регистрационной службы по Брянской области при государственной регистрации прав на земельные участки, расположенные в пределах установленных границ, вносить в Единый государственный реестр объектов недвижимого имущества и сделок с ним записи об ограничениях и обременениях по использованию объекта культурного наследия, согласно приложению 8.
3. Контроль за исполнением данного приказа возложить на заместителя председателя комитета Новикову Т.М.

Председатель комитета М.И. Богомолова

Приложение 6
к приказу Комитета по охране и
сохранению историко-культурного
наследия Брянской области
от "4" ноября 2008г. № 2-1/413

КАДАСТРОВЫЙ НОМЕР 32:08:24 03 01:

ПЛАН

окружной границы территории памятников археологии "Городище Вщиж" и "Посад древнерусского города Вщиж" в с.Вщиж Жуковского района

Адрес, местоположение: Жуковский район , , с Вщиж

Назначение: историко-культурное Площадь 644977 м2



Масштаб 1: 10000

1	58,47	90°14,03	2	17,43	64°19,7	3	56,18	75°54,13	4	22,93	93°6,38	5	17,26	167°13,46
6	12,82	90°36,06	7	51,90	74°21,47	8	51,14	77°59,48	9	38,47	98°10,96	10	50,5	84°21,83
11	34,05	90°12,3	12	58,16	87°24,49	13	69,73	101°4,65	14	185,45	119°29,54	15	14,01	134°2,74
16	29,61	94°42,19	17	25,06	120°35,24	18	44,5	130°29,86	19	19,47	102°20,24	20	39,39	102°30,5
21	56,05	111°6,61	22	40,59	111°6,61	23	30,5	112°21,15	24	63,06	107°32,66	25	88,51	102°41,63
26	40,96	100°6,05	27	105,1	198°0	28	46,39	233°20,11	29	135,34	180°18,58	30	129,33	188°28,62
31	61,8	202°40,14	32	18,46	170°27,35	33	47,42	172°17,55	34	28,06	274°37,06	35	59,45	261°3,13
36	14,8	270°35,28	37	23,03	229°36,15	38	56,90	246°51,51	39	19,61	207°49,19	40	215,88	183°9,44
41	116,35	202°29,13	42	146,4	257°5,13	43	107,67	302°37,58	44	123,4	322°49,07	45	87,58	345°36,31
46	32,9	7°45,47	47	5,36	336°31,16	48	24,81	329°17,38	49	78,21	310°25,76	50	58,36	353°9,6
51	34,8	7°45,47	52	81,06	345°15,15	53	59,66	332°42,57	54	198,93	303°1,37	55	62,49	290°45,55
56	134,14	304°9,15	57	19,24	284°9,61	58	20,62	292°50,03	59	115,07	316°54,52	60	43,14	332°52,72

Описание границ смежных земельных участков

С юга - Зем. ст. Фонда Государственного водного фонда

С з.-с. - Зем. ст. Земли Шамордино-сад сельского поселения

С з. - Зем. ст. Земли ГУ Управл. с/х хоз-в Брянской области, г. Брянск - Смоленск - Вщиж

С с.-в. - Земли Шамординского сельского поселения

Съемка выполнена по материалам геодезической съемки ОАО "Брянскземпроект"

Инженер Боровиков А.А Дата 14.10.2008 г.

6. Памятник археологии - городище «Вщиж»

Граница территории памятника археологии – городище «Вщиж» проходит от северо-восточного угла границы (т. 11) на юго-запад по вершине вала, пересекает дорогу, ведущую на территорию городища, далее по дну древнего укрепительного рва, далее на юго-запад по склону оврага, по которому протекает ручей Суток (т. 52), далее на северо-запад по нижней кромке оврага вдоль русла ручья Суток (т. 53-58) до места впадения ручья в реку Десна (т. 1), далее на северо-восток вдоль правого берега реки Десна (т. 2-10) до северо-восточного угла границы (т. 11).

7. Памятник археологии - «Посад древнерусского города Вщиж»

Граница территории памятника археологии – «Посад древнерусского города Вщиж» проходит от северо-восточного угла границы (т. 26) на юго-запад по дну оврага (т. 27-30) до пересечения в его вершине с грунтовой дорогой улицы, проходящей вдоль оврага, далее на юго-запад до угла домовладения Шкуренкина В.И., кадастровый номер земельного участка 32:08:24 03 01:0074, (т. 31), далее на юго-восток вдоль восточной стороны домовладения Шкуренкина В.И. (т. 32) до водопропускной трубы (т. 33) главной дороги, далее на юго-запад вдоль ЛЭП до поворота главной дороги (т. 36), далее на юго-запад, пересекая главную дорогу (т. 36), вдоль неиспользуемой проселочной дороги (т. 37) до пересечения со старой грунтовой дорогой (т. 38), далее на юго-восток вдоль линии обваловки старой дороги с восточной стороны (т. 39), далее на юго-запад, пересекая старую дорогу, до ивы, стоящей у вершины отвершка оврага (т. 40), далее на юго-запад по нижней кромке отвершка до места впадения его в овраг (т. 41), далее на северо-запад по дну оврага, по которому протекает ручей Суток (т. 42-52), далее на северо-восток по дну рва, служившего укреплением окольного города XI-XIII вв., далее пересекает сельскую дорогу, ведущую на площадку городища, далее на северо-восток по вершине вала, являвшегося укреплением городища, пересекая по прямой пойму р. Десна до правого берега реки (т. 11), далее на юго-восток вдоль правого берега реки Десна (т. 12-25) до северо-восточного угла границы (т. 26).

4

1	2	3	4
5	Памятник археологии селище «Чашин Курган-2»	64400	Предусматривается: - археологическое исследование территории; - сохранение традиционной застройки и ведение приусадебного садово-огородного хозяйства, не наносящего ущерба культурному слою памятника; - развитие застройки на основе специально разработанных градостроительных регламентов; - обеспечение доступа к объекту культурного наследия. Запрещается: - проводить земляные, хозяйственные, строительные и иные работы без предварительных археологических исследований; - проводить земляные, хозяйственные, строительные и иные работы без согласования проектов этих работ с государственным органом охраны объектов культурного наследия.
с. Вщиж Жуковского района Брянской области			
6	Памятник археологии городище «Вщиж» Детинец	32022	Предусматривается: - полное археологическое исследование и музеефикация территории; - сохранение ценных элементов и характеристик рельефа; - устранение дисгармоничных построек и прочих объектов, нарушающих предмет охраны памятника археологии; - обеспечение доступа к объекту культурного наследия. Запрещается: - размещать объекты нового строительства; - использовать памятник в качестве строительного материала или в других хозяйственных целях.

5

1	2	3	4
	Окольный город	60497	Предусматривается: - археологическое исследование территории; - устранение или нейтрализация дисгармоничных построек и прочих объектов, нарушающих предмет охраны памятника; - сохранение традиционной застройки и ведение приусадебного садово-огородного хозяйства, не наносящего ущерба предмету охраны; - использование земельных участков в соответствии с градостроительными регламентами, разработанными в рамках перспективной программы музеефикации территории. Запрещается: - проводить земляные, хозяйственные, строительные и иные работы без предварительных археологических исследований; - проводить земляные, хозяйственные, строительные и иные работы без согласования проектов этих работ с государственным органом охраны объектов культурного наследия.

6

1	2	3	4
7	Памятник археологии «Посад древнерусского города Вщиж»	552458	Предусматривается: - археологическое исследование территории с возможной выборочной музеефикацией; - устранение или нейтрализация дисгармоничных построек и прочих объектов, нарушающих предмет охраны памятника и характер градостроительной среды исторического поселения; - сохранение традиционной застройки и ведение приусадебного садово-огородного хозяйства, не наносящего ущерба культурному слою памятника археологии и градостроительной среды; - регенерация и дальнейшее развитие застройки на основе специально разработанных градостроительных регламентов. Запрещается: - проводить земляные, хозяйственные, строительные и иные работы без предварительных археологических исследований; - проводить земляные, хозяйственные, строительные и иные работы без согласования проектов этих работ с государственным органом охраны объектов культурного наследия.

Приложение 5

Обзорный план размещения земельного участка в поселении

Брянская область,Жуковский район,с.Вщиж

Окружная граница территории памятников археологии"Городище Вщиж" и "Посад древнерусского города Вщиж"в с.Вщиж,Жуковского района

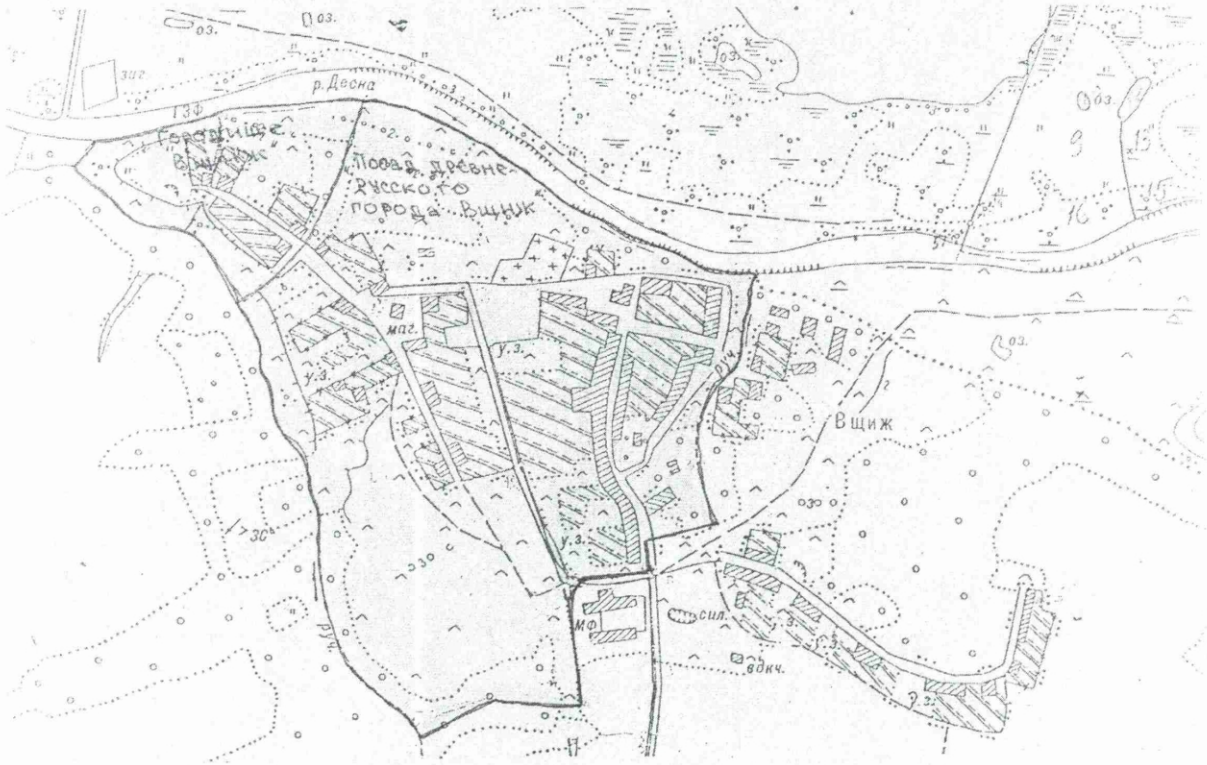

УСЛОВНЫЕ ОБОЗНАЧЕНИЯ:

граница земельного участка

Составил: инженер _____ Боровиков А.А.
(подпись)

Проверил: начальник группы _____ Маркина З.П.
(подпись)

КАДАСТРОВЫЙ НОМЕР 32:08:24 03 01:

Разбивочный чертеж границ земельного участка

окружной границы территории памятников археологии "Городище Вщиж"
и "Посад древнерусского города Вщиж"
Адрес, местоположение: Жуковский район , , с. Вщиж
Назначение: историко-культурное Площадь 644977 м2

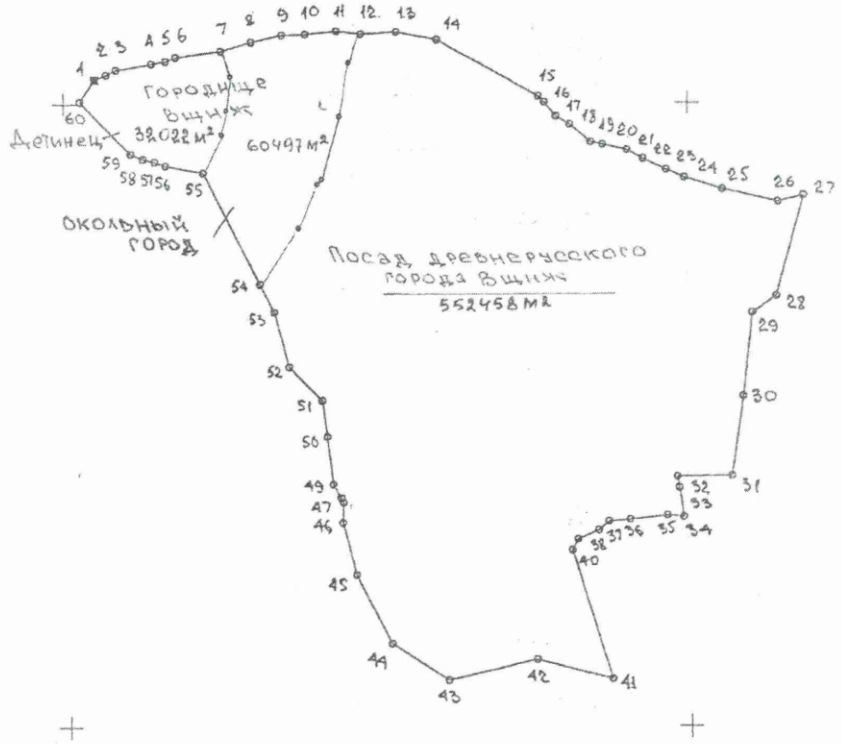

Масштаб 1: 10000

N.N. точек	Длина линии, м	Дирекц. угол, гр.мин	N.N. точек	Длина линии, м	Дирекц. угол, гр.мин	N.N. точек	Длина линии, м	Дирекц. угол, гр.мин	N.N. точек	Длина линии, м	Дирекц. угол, гр.мин	N.N. точек	Длина линии, м	Дирекц. угол, гр.мин
1	19,97	65°54,73'	2	17,43	64°19,9'	3	56,18	79°54,13'	4	22,93	80°6,38'	5	17,26	67°13,46'
6	73,92	82°20,08'	7	51,92	74°21,47'	8	51,14	77°59,48'	9	38,47	88°10,96'	10	50,5	84°21,83'
11	39,95	97°12,3'	12	58,16	87°24,49'	13	65,73	101°4,65'	14	185,49	119°25,54	15	14,01	134°2,74'
16	29,51	140°42,39'	17	25,06	120°35,24'	18	44,5	130°29,88'	19	19,47	102°20,24'	20	39,38	102°30,5'
21	26,83	116°16,83'	22	40,59	115°53'	23	30,5	112°21,15'	24	63,06	107°32,66'	25	88,51	102°41,63'
26	40,76	76°0,08'	27	165,1	195°0'	28	46,39	233°20,11'	29	135,34	186°18,98'	30	129,33	188°30,62'
31	85,6	268°40,86'	32	18,48	170°27,98'	33	47,42	172°17,52'	34	26,08	274°37,06'	35	59,45	263°3,19'
36	34,3	265°31,16'	37	21,11	229°36,64'	38	36,92	246°51,51'	39	19,61	207°49,19'	40	215,88	163°9,44'
41	125,32	284°22,13'	42	146,4	257°5,83'	43	107,67	302°37,55'	44	123,4	332°49,09'	45	87,58	345°26,31'
46	32,92	1°44,46'	47	8,36	336°31,89'	48	24,81	329°17,36'	49	78,21	353°25,76'	50	58,36	353°9,6'
51	76,2	315°37'	52	91,06	345°15,16'	53	50,86	332°42,57'	54	196,93	333°1,37'	55	62,49	280°46,68'
56	18,14	290°27,15'	57	19,24	284°3,87'	58	20,62	292°50,02'	59	115,07	316°54,52'	60	43,14	32°52,78'

Описание границ смежных землепользований

От 1 до 2 Земли Государственного водного фонда
От 2 до 3 Земли Шамординского сельского поселения
От 3 до 38 Земли ГУ Управл.дор. хоз-ва Брянской области, а/дорога, Брянск - Смоленск - Вщиж
От 38 до 1 Земли Шамординского сельского поселения

Условные обозначения

№ 0164, 0165 пункт ГГС и (или) ОМС (ОМЗ)
1 точка съемочного обоснования
1 • межевые знаки
20 угловые и линейные данные для геодезических измерений

Каталог координат границы земельного участка в местной системе координат

КАДАСТРОВЫЙ НОМЕР 32:08:24 03 01:

1. Адрес, местоположение земельного участка: Жуковский район , , , с. Вщиж .(Городище Вщиж)

Р доп= ± 172,2 м2 **S = 60497 м2**

Номера точек	Координаты		Расстояние в метрах	Румб	Дирекционный угол:град,мин
	X	Y			
1	509785,62	1338850,15	51,92	СВ:74°21,47'	74°21,47'
2	509799,62	1338900,15	51,14	СВ:77°59,48'	77°59,48'
3	509810,26	1338950,17	38,47	СВ:88°10,96'	88°10,96'
4	509811,48	1338988,62	50,5	СВ:84°21,83'	84°21,83'
5	509816,44	1339038,88	39,95	ЮВ:82°47,7'	97°12,3'
6	509811,43	1339078,51	50,14	ЮЗ:23°38,74'	203°38,74'
7	509765,5	1339058,4	88,68	ЮЗ:10°33,13'	190°33,13'
8	509678,32	1339042,16	104,79	ЮЗ:16°28,54'	196°28,54'
9	509577,83	1339012,44	10,4	ЮЗ:40°7,39'	220°7,39'
10	509569,88	1339005,74	76,41	ЮЗ:24°7,98'	204°7,98'
11	509500,15	1338974,5	109,38	ЮЗ:35°43,73'	215°43,73'
12	509411,36	1338910,63	198,93	СЗ:26°58,63'	333°1,37'
13	509588,64	1338820,39	68,62	СВ:26°12,84'	26°12,84'
14	509650,2	1338850,7	40,26	СВ:10°32,88'	10°32,88'
15	509689,78	1338858,07	54,99	СВ:7°52,25'	7°52,25'
16	509744,25	1338865,6	44,16	СЗ:20°28,72'	339°31,28'
17	509785,62	1338850,15			

Каталог координат границы земельного участка в местной системе координат

КАДАСТРОВЫЙ НОМЕР 32:08:24 03 01:

1. Адрес, местоположение земельного участка: Жуковский район , , , с. Вщиж .(Детинец)

Р доп= ± 125,3 м2 **S = 32022 м2**

Номера точек	Координаты		Расстояние в метрах	Румб	Дирекционный угол:град,мин
	X	Y			
1	509739,59	1338649,14	19,97	СВ:65°54,73'	65°54,73'
2	509747,74	1338667,37	17,43	СВ:64°19,9'	64°19,9'
3	509755,29	1338683,08	56,18	СВ:79°54,13'	79°54,13'
4	509765,14	1338738,39	22,93	СВ:80°6,38'	80°6,38'
5	509769,08	1338760,98	17,26	СВ:67°13,46'	67°13,46'
6	509775,76	1338776,89	73,92	СВ:82°20,08'	82°20,08'
7	509785,62	1338850,15	44,16	ЮВ:20°28,72'	159°31,28'
8	509744,25	1338865,6	54,99	ЮЗ:7°52,25'	187°52,25'
9	509689,78	1338858,07	40,26	ЮЗ:10°32,88'	190°32,88'
10	509650,2	1338850,7	68,62	ЮЗ:26°12,84'	206°12,84'
11	509588,64	1338820,39	62,49	СЗ:79°13,12'	280°46,88'
12	509600,33	1338759	18,14	СЗ:69°32,85'	290°27,15'
13	509606,67	1338742	19,24	СЗ:75°59,13'	284°0,87'
14	509611,33	1338723,33	20,62	СЗ:67°9,98'	292°50,02'
15	509619,33	1338704,33	115,06	СЗ:43°5,68'	316°54,32'
16	509703,35	1338625,72	43,15	СВ:32°52,35'	32°52,35'
17	509739,59	1338649,14			

РОССИЙСКАЯ ФЕДЕРАЦИЯ Приложение №2

УПРАВЛЕНИЕ ПО ОХРАНЕ И СОХРАНЕНИЮ ИСТОРИКО-КУЛЬТУРНОГО НАСЛЕДИЯ БРЯНСКОЙ ОБЛАСТИ

ул. Фокина, д. 31, г. Брянск, 241050
Тел. / факс 67-50-57, E-mail: UIKN32@yandex.ru
ОКПО 02884457, ОГРН 1163256057513, ИНН/КПП 3257042953/325701001

17.10.2025 № 1-2/2165
На № ВТ-26/2354 от 18.04.2025

Заместителю генерального директора по строительству и инвестициям АО «Газпром газораспределение Брянск»

В.В.ТИМОШИНУ

Уважаемый Виктор Викторович!

В дополнение к ранее направленному ответу на письмо № ВТ-26/2354 от 18.04.2025 по вопросу согласования проведения (специализированной организацией) экспертизы проектной документации для строительства газопровода-ввода к жилому дому, расположенному по адресу: Брянская область, Жуковский район, с. Вщиж, ул. Славянская, 1, находящемуся на территории объекта культурного наследия федерального значения «Городище Вщиж столица одного из русских княжеств» управление по охране и сохранению историко-культурного наследия Брянской области сообщает следующее.

Федеральным законодательством об охране объектов культурного наследия и приказом комитета по охране и сохранению историко-культурного наследия Брянской области № 2-1/117 от 12.11.2008 не запрещено проведение работ по сохранению объекта культурного наследия и проведение экспертизы документации.

В соответствии с подпунктом 8 пункта 2 ст. 33 Федерального закона от 25.06.2002 № 73-ФЗ «Об объектах культурного наследия (памятниках истории и культуры) народов Российской Федерации» государственная охрана объектов

культурного наследия включает в себя согласование проектной документации, необходимой для проведения работ по сохранению объекта культурного наследия (кроме памятников археологии).

Согласование проектной документации органом охраны объектов культурного наследия является государственной услугой.

Требованиями пункта 1 статьи 45 Федерального закона от 25.06.2002 № 73-ФЗ «Об объектах культурного наследия (памятниках истории и культуры) народов Российской Федерации» установлено, что работы по сохранению объекта культурного наследия, включенного в реестр, или выявленного объекта культурного наследия проводятся на основании в том числе проектной документации на проведение работ по сохранению объекта культурного наследия (кроме памятников археологии), включенного в реестр, или выявленного объекта культурного наследия, согласованной соответствующим органом охраны объектов культурного наследия.

В соответствии с пунктом 4 статьи 45 Федерального закона от 25.06.2002 № 73-ФЗ «Об объектах культурного наследия (памятниках истории и культуры) народов Российской Федерации» порядок согласования проектной документации, необходимой для проведения работ по сохранению объекта культурного наследия (кроме памятников археологии), устанавливается федеральным органом охраны объектов культурного наследия.

Порядок подготовки и согласования проектной документации на работы по сохранению объекта культурного наследия (кроме памятников археологии), включенного в реестр, или выявленного объекта культурного наследия, при которых затрагиваются конструктивные и другие характеристики надежности и безопасности объекта культурного наследия (кроме памятников археологии), порядок утверждения формы разрешения и выдачи разрешения на проведение работ, при которых затрагиваются конструктивные и другие характеристики надежности и безопасности объекта культурного наследия, определяются Градостроительным кодексом Российской Федерации.

Таким образом, согласование проектов осуществляется в соответствии с Порядком подготовки и согласования проектной документации на проведение работ по сохранению объекта культурного наследия (кроме памятников археологии), утвержденным приказом Минкультуры России от 05.06.2015 № 1749 «Об утверждении порядка подготовки и согласования проектной документации на проведение работ по сохранению объекта культурного наследия, включенного в единый государственный реестр объектов культурного наследия (памятников истории и культуры) народов Российской Федерации, или выявленного объекта культурного наследия».

Государственная услуга по согласованию проектной документации на проведение работ по сохранению объектов культурного наследия регионального значения, выявленных объектов культурного наследия (кроме памятников археологии) предоставляется на основании административного регламента, утвержденного приказом управления по охране и сохранению историко-культурного наследия Брянской области от 07.07.2017 № 2-1/039 «Об утверждении административного регламента по предоставлению управлением по охране и сохранению историко-культурного наследия Брянской области государственной услуги по согласованию проектной документации на проведение работ по сохранению объектов культурного наследия регионального значения, выявленных объектов культурного наследия».

В соответствии с пунктом 3 приказа Минкультуры России от 05.06.2015 № 1749 для согласования проектной документации в орган охраны объектов культурного наследия необходимо предоставить положительное заключение акта государственной историко-культурной экспертизы проектной документации на проведение работ по сохранению объекта культурного наследия (кроме памятников археологии).

Соответствие проектной документации на проведение работ по сохранению объектов культурного наследия (кроме памятников археологии) требованиям государственной охраны объектов культурного наследия устанавливает государственная историко-культурная экспертиза на основании статьи 28

Федерального закона от 25.06.2002 № 73-ФЗ «Об объектах культурного наследия (памятниках истории и культуры) народов Российской Федерации».

На основании Положения об управлении по охране и сохранению историко-культурного наследия Брянской области, утверждённого указом Губернатора Брянской области от 30.03.2016 № 114, согласование проведения (специализированной организацией) экспертизы проектной документации не входит в полномочия управления по охране и сохранению историко-культурного наследия Брянской области.

В силу части 12 статьи 45 Закона от 25.06.2002 № 73-ФЗ «Об объектах культурного наследия (памятниках истории и культуры) народов Российской Федерации», порядок проведения работ по сохранению объектов археологического наследия, выдачи разрешений на проведение указанных работ устанавливается статьей 45.1 Закона № 73-ФЗ.

Одновременно информируем, что в силу п.п.1 и 2 ст. 45.1 Федерального закона от 25.06.2002 № 73-ФЗ «Об объектах культурного наследия (памятниках истории и культуры) народов Российской Федерации», работы по выявлению и изучению объектов археологического наследия, включая работы, имеющие целью поиск и изъятие археологических предметов, проводятся на основании выдаваемого сроком не более чем на один год разрешения (открытого листа).

Разрешение (открытый лист) выдаётся федеральным органом охраны объектов культурного наследия на основании заключения Российской академии наук и подтверждающий право на проведение одного из видов археологических полевых работ.

Согласно пункту 2 статьи 36 Федерального закона от 25.06.2002 № 73-ФЗ "Об объектах культурного наследия (памятниках истории и культуры) народов Российской Федерации" изыскательские, проектные, земляные, строительные, хозяйственные и иные работы в границах территории объекта культурного наследия проводятся при условии соблюдения установленных статьей 5.1 Федерального закона № 73-ФЗ требований к осуществлению деятельности в границах территории объекта культурного наследия, особого режима использования земельного участка,

в границах которого располагается объект археологического наследия, и при условии реализации согласованных управлением обязательных разделов об обеспечении сохранности объекта культурного наследия в проектах проведения таких работ или проектов обеспечения сохранности объекта культурного наследия либо плана проведения спасательных археологических полевых работ, включающих оценку воздействия проводимых работ на объект культурного наследия.

Исходя из вышеизложенного, согласование проведения (специализированной организацией) экспертизы проектной документации не представляется возможным.

Таким образом, на основании вышеназванных норм закона, АО «Газпром газораспределение Брянск» имеет право подать в управление для согласования проект обеспечения сохранности объекта культурного наследия, либо раздел об обеспечении сохранности в составе проектной документации на проведение работ, либо план проведения спасательных археологических полевых работ, включающих оценку воздействия проводимых работ на объект культурного наследия.

Начальник управления **К.В. Волков**

ДОКУМЕНТ ПОДПИСАН
ЭЛЕКТРОННОЙ ПОДПИСЬЮ

Сертификат 00BEC0900E6D56B9F08384A27BDFEC80A5
Владелец **Волков Константин Владимирович**
Действителен с 15.07.2025 по 08.10.2026

Исп.: Костин А.И
тел.: 77-03-94